

## 2.28. OPPORTUNITÉS OFFERTES À L'INVESTISSEMENT ÉCONOMIQUE AU NIVEAU DE LA COMMUNE DE FERKANE

### 2.28.1. Cadre général

Code géographique : 1228  
 Superficie : 903 km<sup>2</sup>  
 Population à fin 2023 : 6786 habitants  
 Strate : Commune Rurale

#### Indicateurs techniques :

Taux d'électrification (%) : 84  
 Taux de raccordement au gaz (%) : 41  
 Taux de raccordement au réseau AEP (%) : 98  
 Taux de raccordement au réseau d'assainissement (%) : 95  
 Taux de raccordement au réseau d'internet (%) : 75  
 Vocations de la commune : Agro- pastorale, Touristique

#### Limites Administratives du Territoire Communal :

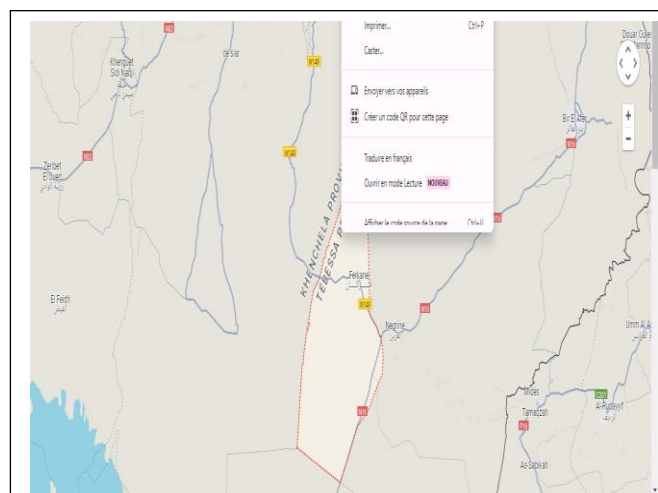
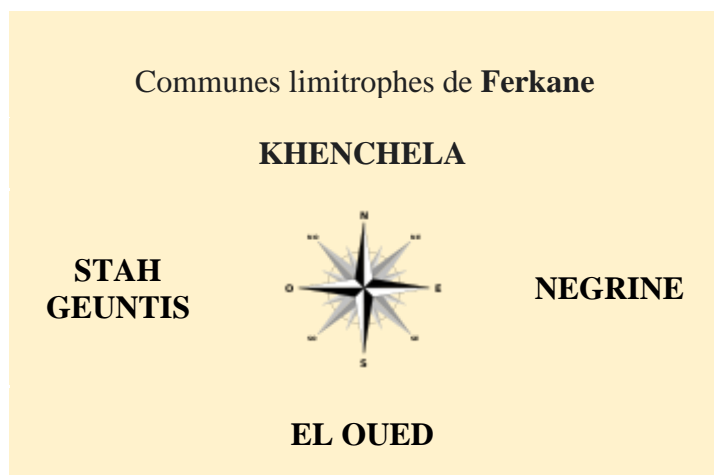
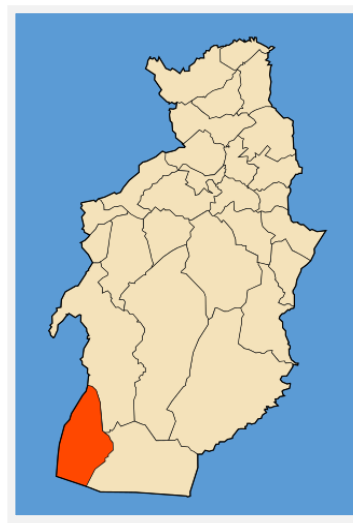
La Commune de Ferkane est Située au sud de la wilaya de Tébessa.  
 Elle est limitée au sud par la commune de Ben Guesha, commune de la wilaya d'El Oued, à l'est par la commune de Negrine, commune de la wilaya de Tébessa, au nord par la commune de Babar, commune de la wilaya de Khenchela et à l'Ouest : par la commune De Stah Guentis commune de la wilaya de Tébessa.

#### Accessibilité à la commune :

- ❖ RN16 reliant la limite de la wilaya de Tébessa à la limite de la wilaya de Tébessa à celle d'El Oued via la ville de Negrine.
- ❖ CM 149 reliant la commune de Ferkane à la limite de la wilaya de Khenchela.

#### Situation (distance) par rapport aux grandes agglomérations de la wilaya et de la région :

le chef-lieu de la commune est situé à 60 km de Bir al Ater) ; 160 Km du chef-lieu de la wilaya et à 170 km de l'aéroport.



#### Contact : Assemblée Populaire Communale

Téléphone	Fax	e-mail
037.64.11.31	037.64.11.31	communeferkane@gmail.com

## 2.28.2. Déterminants du développement économique local

### • Dynamique de l'investissement local

#### • Dispositif AAPI

Nombre de dossiers déposés		Nombre de dossiers retenus		Nombre de dossiers financés	
Total	dont 2022	Total	dont 2022	Total	dont 2022
00	00	00	00	00	00

#### • Dispositif CNAC

Nombre de dossiers déposés		Nombre de dossiers acceptés		Nombre de dossiers financés	
Total	dont 2021	Total	dont 2021	Total	dont 2021
21	0	16	02	11	02

#### • Dispositif ANGEM

Nombre de dossiers déposés		Nombre de dossiers retenus		Nombre de dossiers financés	
Total	dont 2022	Total	dont 2022	Total	dont 2022
113	04	108	04	100	01

#### • Dispositif CALPIREF

Nombre de projets déclarés			Projets en exploitation	Projets en cours de réalisation	Projets non démarrés	Projets annulés	Projets à l'arrêt
Total	dont 2022	Emplois	00	02	08	00	00
10	00	394					



• Répartition des projets déclarés par secteur d'activité

Agriculture		Industrie		Commerce Service		Tourisme-artisanat		Transport		BTPH	
Projets totaux	Emplois Totaux attendus	Projets totaux	Emplois Totaux attendus	Projets totaux	Emplois Totaux attendus	Projets totaux	Emplois Totaux attendus	Projets totaux	Emplois Totaux attendus	Projets totaux	Emplois Totaux Attendus
03	79	02	46	00	00	00	00	00	00	05	269

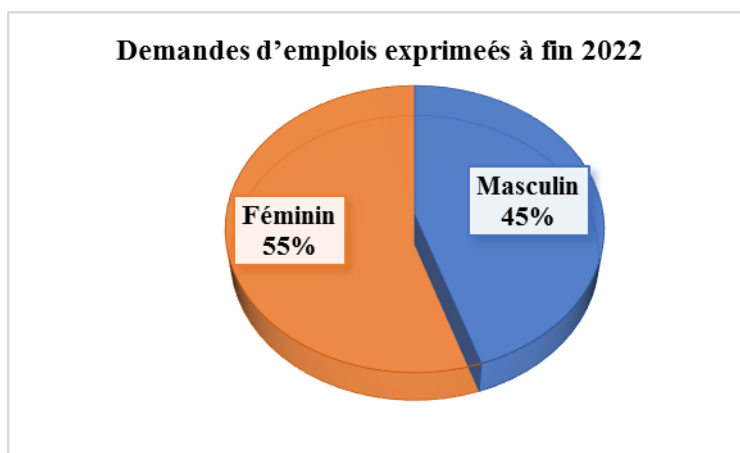


• Emplois (Estimation à fin 2023)

Population active	Population en chômage	Population occupée	Taux d'activité (%)	Taux d'occupation (%)	Taux de chômage (%)
3493	2631	862	51,38	75,32	24,68

• Demandes d'emplois exprimées à fin 2022

Masculin	Féminin	Total	Dont jeunes (16-24 ans) 206
332	408	740	



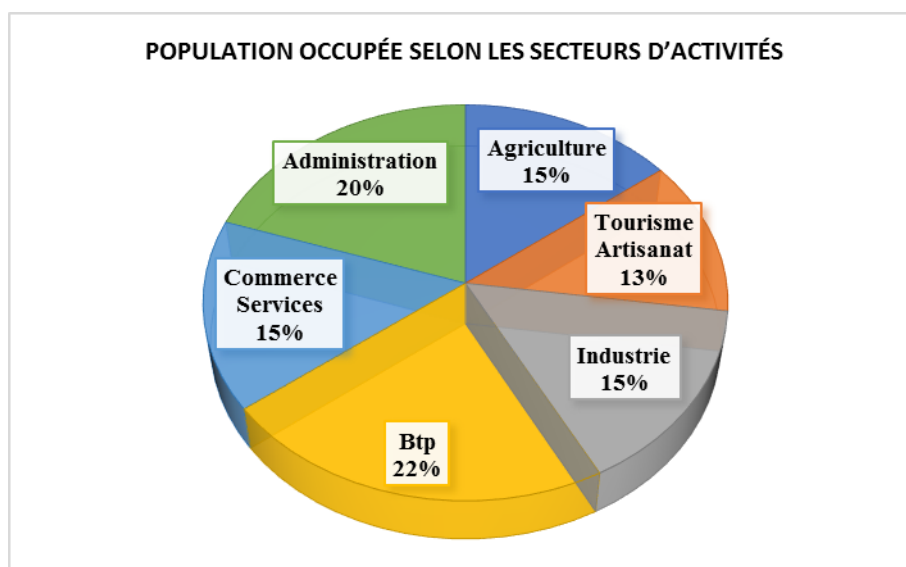
• **Population occupée selon les secteurs d'activités**

Agriculture	Tourisme Artisanat	Industrie	BTPH	Commerce Services	Administration	Transport
271	236	279	418	268	368	20

• **Potentiel commercial**

• **Répartition des commerçants par secteur d'activités**

Production industrielle		Production artisanale		Prestation Services		Importateurs	Commerce			
PM	PP	PM	PP	PM	PP		Grossistes		Détailants	
/	11	/	/	/	25	/	PP	PM	PP	PM
							04	/	50	/



• **Infrastructures de stockage et de distribution**

Infrastructures de stockage (m <sup>3</sup> )		Marché de de gros. (Nbre et nature)	Marchés de détail (Nbre et nature)	Souks (Nbre et nature)
Capacités installées	dont sous froid			
/	/	/	/	1

• **Distribution de carburants**

Essences et Gas-Oil		Sirghaz	
Nombre Stations	Capacité /m <sup>3</sup>	Nombre Stations	Capacité/m <sup>3</sup>
/	/	/	/

• **Potentiel industriel**

❖ **Zone d'activités FERKEN**

- Localisation : (FERKENE)
- Superficie totale : 30 ha
- Superficie occupée 11.74 ha
- Superficie disponible en ha et en nombre de lots : 6.80 ha 93 lots
- Entreprises installées par branches d'activités (01 ISMMEE, 01 matériaux de construction, 02 agro-alimentaire)
- Actifs excédentaires inventoriés : 0
- Extensions projetées : 0

• **Répartition des PME par type d'entreprise**

Agriculture		Industrie		Commerce Services		Tourisme- Artisanat		Transport		BTPH		Total	
Nbre	emploi	Nbre	Emploi	Nbre	emploi	Nbre	emploi	Nbre	emploi	Nbre	Emplois	Nbre	emploi
00	00	02	02	23	23	00	00	02	02	9	9	36	36

• **Patrimoine culturel**

• **Potentialités touristiques**

Sites Historiques	Monuments Historiques	Plan d'eau	Forêt	Autres
Vieux village de Ferkane Les zaouïas Station préhistorique	X		X	OASIS

Outre la palmeraie de Ferkène qui présente une attraction touristique, il sera bon de mettre en exergue les trois sites préhistoriques situés au niveau de la palmeraie et qui n'ont pas connu de fouilles depuis 1962. Les trois sites connus sont une Station Néolithique, et deux Stations l'une du Caspien Supérieur, l'autre du Caspien Typique.



• **Parc d'hébergement (2021)**

Dénomination	Statut Juridique	Classement	Capacités	
			Chambre	Lits
/	/	/		/

• **Artisanat**

• **Nombre d'unités artisanales selon le type d'activités**

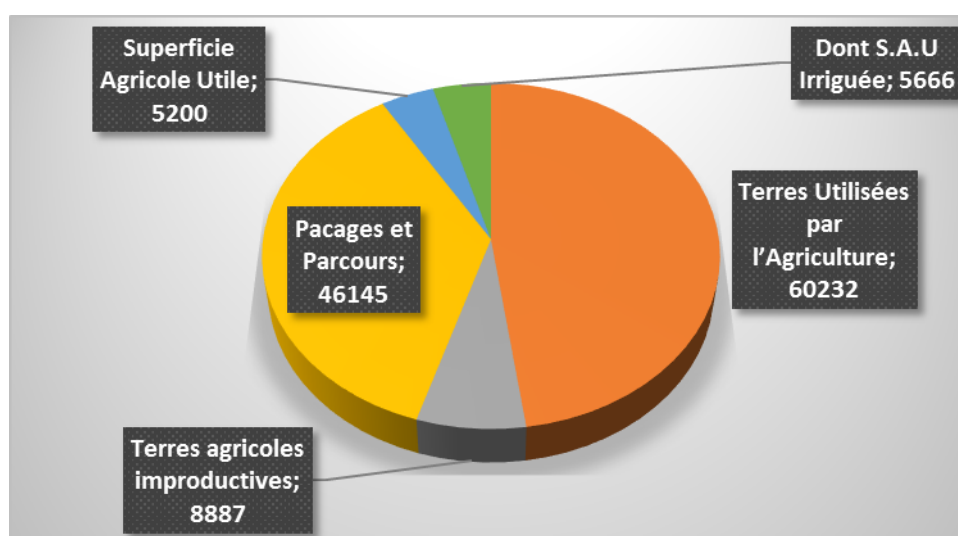
Nombre total d'Artisans	Nombre coopératives Artisanales	Nombre entreprises Artisanales	Nombre Chambres de l'Artisanat	Nombre Maisons de l'Artisanat
81	00	00	00	00

• **Potentiel agricole**

De par son caractère agro pastoral, la commune de Ferkène offre de grandes possibilités de développement de plusieurs filières. Il s'agit particulièrement de la phoeniciculture, la céréaliculture en irrigué, les cultures maraichères. Outre cela il est à noter que la filière oléicole de même que l'extraction de l'huile d'olives prennent de plus en plus d'importance.

• **Répartition générale des terres**

Superficie Totale	Terres improductives non affectées à l'agriculture	Terres Utilisées par l'Agriculture	Terres agricoles improductives	Pacages et Parcours	Superficie Agricole Utile	Dont S.A.U Irriguée
63832		60232	8887	46145	5200	5666



• **Cultures herbacées.**

Céréales		Fourrages		Légumes secs		Maraichages		Cultures Industrielle	
Sup (ha)	Prod (qx)	Sup (ha)	Prod (qx)	Sup (ha)	Prod (qx)	Sup (ha)	Prod (qx)	Sup (ha)	Prod (qx)
2861	111150	2287	64201	00	00	119	16250	00	00



• **Plantations fruitières et vignobles**

Oliviers		Agrumes		noyaux et pépins		Vigne	
Sup (ha)	Prod (qx)	Sup (ha)	Prod (qx)	Sup (ha)	Prod (qx)	Sup (ha)	Prod (qx)
200	3592	0	0	0	0	0	0

• **Productions animales (Effectif)**

Ovins (Têtes)		Bovins (Têtes)		Caprins (Têtes)	
Total	dont Brebis	Total	dont vaches laitières	Total	dont Chèvres
21764	14801	163	39	4220	3012

• **Productions animales (Quantité)**

Viandes Rouges (Qx)				Lait (HL)	Laine (Qx)
Bovins	Ovins	Caprins	Total		
80	2366	385	2831	2033	211



• **Potentiel en déchets valorisables**

Quantité de déchets solides générés (tonnes/jour)	Lieu de la décharge Décharge, CET	Déchets spéciaux et dangereux (nombre d'installation classée pour la protection de l'environnement)
3.4	/	/

Lieu de la décharge (Localisation, Décharge contrôlée, CET ...) *préciser la localisation (commune)	Quantité de déchets solides générés par jour selon le type		
	Ménagers (T/J)	Textile	Papier (Kg/J)
Territoire de la commune	3	/	/

• **Formation de la ressource humaine**

• **Situation actuelle et en projet de la formation professionnelle  
(Résidentielle et apprentissage)-2022-**

Désignation établissements	Capacités d'accueil	Nombre de section	Spécialités dispensées
Commune rattachée au CFPA SAOUDI MOHAMED NEGRINE			

• **Etablissements privés agréées de la formation professionnelle**

Désignation établissements	Capacités d'accueil	Nombre de section	Spécialités dispensées
/	/	/	/

• **Secteur de la Santé**

Couverture Sanitaire	Médecins Généralistes	Médecins Spécialistes	Pharmaciens	Centres de Radiologie	Transports Médicalisés
Nombre	00	00	01	00	00

• **Logements Promotionnels**

Programme	Promoteurs	Nombre de logements

• **Potentiel hydraulique**

• **Niveau d'équipement**

AEP		Assainissement	Stockage Châteaux d'eaux Réservoirs	
Taux raccordement au réseau %	Dotation l/J/habitant	Taux raccordement au réseau %	Nb	Capacité m <sup>3</sup> /Jour
98	172.24	95	4	1220



### 2.28.3. Quelques idées de projets économiques à mettre au service de l'investissement

#### **Agriculture**

- 1 : Plantation du palmier dattier
- 3 : Création & Extension de périmètres agricoles
- 8 : Développement des cultures condimentaire
- 11 : Intégration Irrigation moderne pour cultures
- 12 : Développement des cultures industrielles
- 13 : Développement des cultures fourragères
- 14 : Développement des cultures maraichères
- 21 : Développement de la pisciculture en bassin d'irrigation
- 22 : Mise en valeur des terres agricoles
- 23 : Production de semences & plants

#### **Elevage**

- 3 : Développement de l'ovin
- 4 : Développement du camelin
- 6 : Développement du caprin
- 9 : Centres de production & reproductions Viandes rouges
- 12 : Développement fermes système Agro pastoral

#### **Energie Renouvelable**

- 1 : Commercialisation, installation et service après-vente de panneaux solaires ;
- 3 : Création des ateliers d'installation, de maintenance des installations photovoltaïques
- 4 : Ingénierie et installation d'équipement solaires

#### **Environnement**

- 24 : Tannerie (traitement des peaux d'animaux )
- 29 : Création d'une décharge contrôlée

#### **Industrie**

- 5 : Conservation et conditionnement des dattes
- 12 : Développement des industries du froid : Entrepôts frigorifiques, installation de congélation, surgélation
- 95 : Transformation des dattes
- 110 : Sous-traitance domaine pétrolier (Station distribution carburant)

#### **Tourisme & Artisanat**

- 10 : Création de camping en plein air,
- 33 : Réalisation et exploitation de piscines de proximité
- 36 : Réalisation de dortoirs pour touristes
- 38 : Restauration de sites archéologiques et historiques
- 41 : Fabrication de vêtements et broderie traditionnelle
- 43 : Développement de la tapisserie et le tissage local
- 47 : Exploitation des feuilles de palmiers pour confectionner des paniers, des nattes et tous types d'articles de vannerie
- 48 : Fabrication artisanale de fromage (fromage de chèvres) et dérivés

### **Commerce**

- 2 : Création d'un marché couvert de proximité
- 3 : Création d'un marché de gros hebdomadaire

### **Mines & Carrières**

- 2 : Exploitation d'Argile
- 9 : Exploitation de gypse
- 10 : Exploitation de sable & gravier
- 11 : Exploitation de sable siliceux

### **Transport**

- 2 : Création des entreprises de transports interurbains
- 5 : Exploitation de ligne de transport de voyageur par route

### **Valorisation Produits Agricoles**

- 12 : Conditionnement des huiles d'olives
- 13 : Conditionnement et stockage sous froid des fruits et légumes
- 14 : Conditionnement et stockage sous froid des dattes
- 15 : Conservation et transformation des dattes
- 19 : Création d'unités de transformation et traitement de la luzerne
- 25 : Fabrication d'aliments de bétail
- 41 : Construction de chèvrerie laitière

### **Santé**

- 6 : Création de services spécialisé dans le transport médicalisé
- 13 : Cabinets privés de médecine générale