

2.27. OPPORTUNITÉS OFFERTES À L'INVESTISSEMENT ÉCONOMIQUE AU NIVEAU DE LA COMMUNE DE EL MAZRAA

2.27.1. Cadre général

Code géographique : 1227

Superficie : 430 km²

Population à fin 2023 : 5281 habitants

Strate : commune Rurale

Indicateurs techniques :

Taux d'électrification (%) : 64

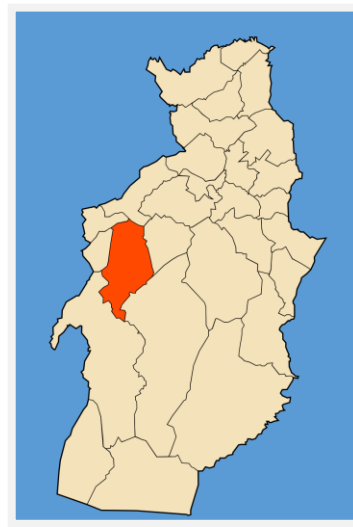
Taux de raccordement au gaz (%) : 36

Taux de raccordement au réseau AEP (%) : 75

Taux de raccordement au réseau d'assainissement (%) : 80

Taux de raccordement au réseau d'internet (%) : 40

Vocation de la commune : agriculture, tourisme, industrie.

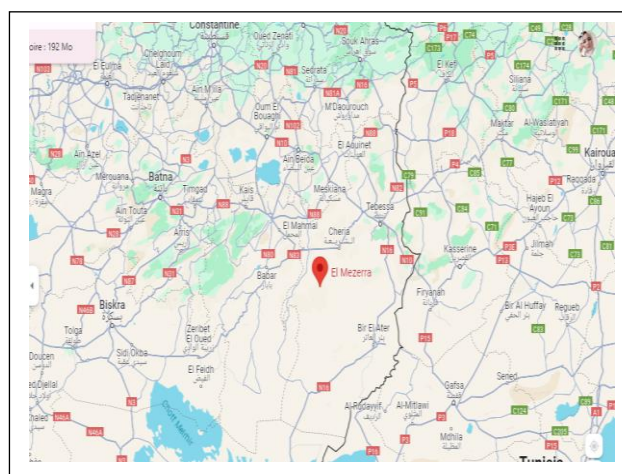
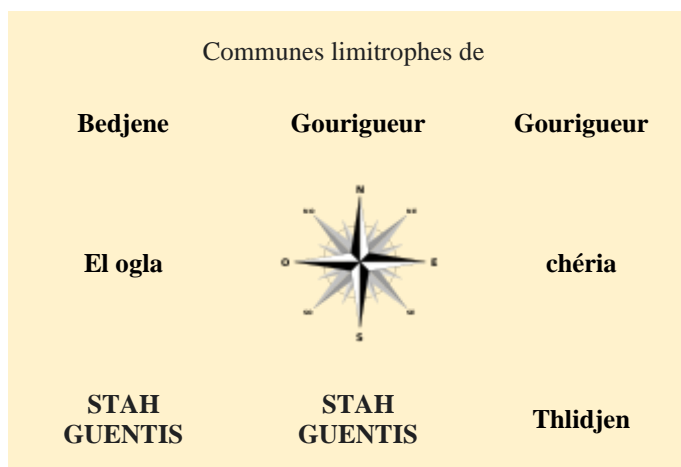


Limites administratives du territoire communal

- *vers le nord : communes de Gourigueur et Bedjene
- *vers le sud : communes de Stah Guentis et Thlidjen
- *vers l'est : commune de Chéria et Safsaf Elouissra
- *vers l'ouest : communes de Bedjene et El Ogla

Accessibilité à la commune :

- RN 83 reliant RN 16 Boulhef Dyr à la limite wilaya (Tébessa /Khenchela) col de Besbes commune de El Ogla.
- **Aéroport Cheikh Larbi Tebessi** : Distance par rapport au chef-lieu de la commune 66 km



Contact Assemblée Populaire Communale

| Téléphone | Fax | e-mail |
|---------------------|---------------------|--|
| 037625182/037625219 | 037625182/037625219 | commelmazraa@gmail.com |

2.27.2. Déterminants du développement économique local

• Dynamique de l'investissement local

• Dispositif AAPI

| Nombre de dossiers déposés | | Nombre de dossiers retenus | | Nombre de dossiers financés | |
|----------------------------|-----------|----------------------------|-----------|-----------------------------|-----------|
| Total | dont 2022 | Total | dont 2022 | Total | dont 2022 |
| 01 | 00 | 01 | 00 | 01 | 00 |

• Dispositif CNAC

| Nombre de dossiers déposés | | Nombre de dossiers acceptés | | Nombre de dossiers financés | |
|----------------------------|-----------|-----------------------------|-----------|-----------------------------|-----------|
| Total | Dont 2021 | Total | Dont 2021 | Total | Dont 2021 |
| 89 | 01 | 77 | 02 | 62 | 04 |

• Dispositif ANGEM

| Nombre de dossiers déposés | | Nombre de dossiers retenus | | Nombre de dossiers financés | |
|----------------------------|-----------|----------------------------|-----------|-----------------------------|-----------|
| Total | dont 2022 | Total | dont 2022 | Total | dont 2022 |
| 635 | 04 | 609 | 04 | 570 | 01 |

• Dispositif CALPIREF

| Nombre de projets déclarés | | | Projets en exploitation | Projets en cours de réalisation | Projets non démarrés | Projets annulés | Projets à l'arrêt |
|----------------------------|-----------|--------|-------------------------|---------------------------------|----------------------|-----------------|-------------------|
| Total | dont 2022 | Emploi | 00 | 00 | 02 | 00 | 00 |
| 02 | 00 | 176 | | | | | |

• Répartition des projets déclarés par secteur d'activité

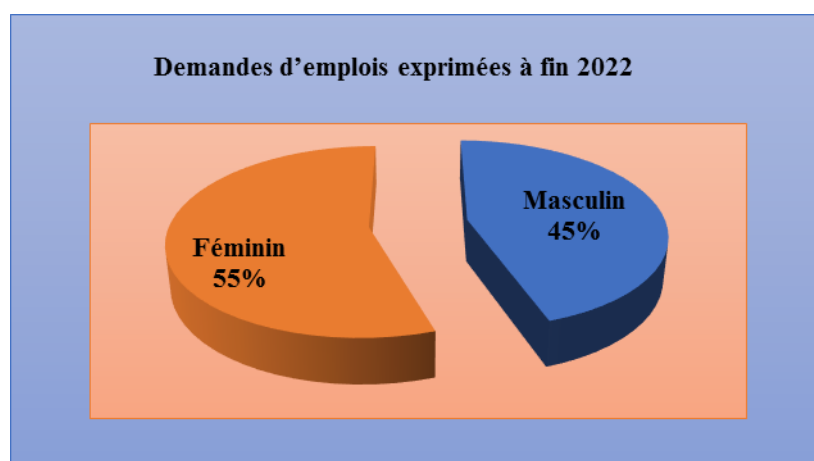
| Agriculture | | Industrie | | Commerce Service | | Tourisme-artisanat | | Transport | | BTPH | |
|----------------|-------------------------|----------------|-------------------------|------------------|-------------------------|--------------------|-------------------------|----------------|-------------------------|----------------|-------------------------|
| Projets totaux | Emplois Totaux attendus | Projets totaux | Emplois Totaux Attendus | Projets totaux | Emplois Totaux attendus | Projets totaux | Emplois Totaux attendus | Projets totaux | Emplois Totaux attendus | Projets totaux | Emplois Totaux Attendus |
| 01 | 81 | 00 | 00 | 00 | 00 | 00 | 00 | 00 | 00 | 01 | 95 |

• Emplois (Estimation à fin 2023)

| Population active | Population occupée | Population en chômage | Taux d'activité (%) | Taux d'occupation (%) | Taux de chômage (%) |
|-------------------|--------------------|-----------------------|---------------------|-----------------------|---------------------|
| 2599 | 1859 | 740 | 51.36 | 71.53 | 28.47 |

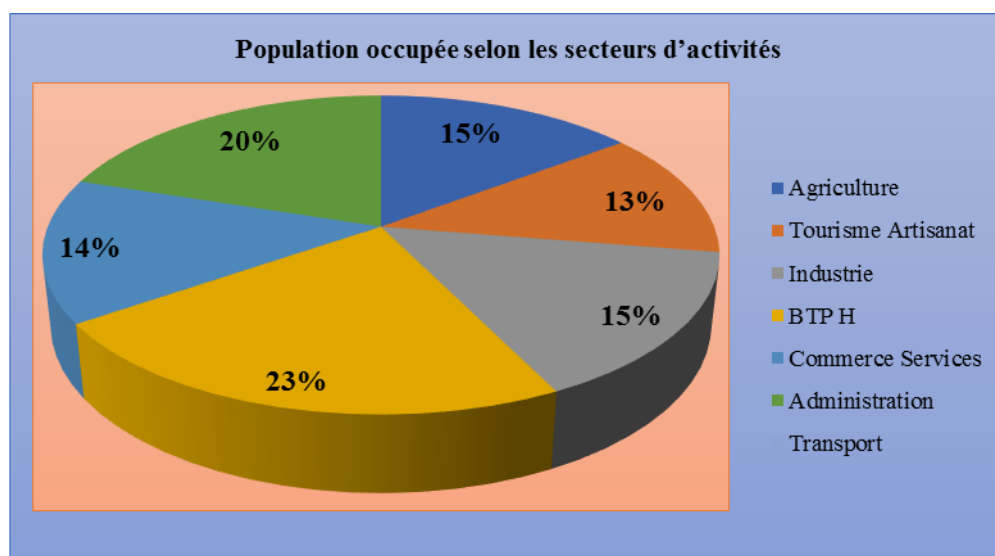
• Demandes d'emplois exprimées à fin 2022

| Masculin | Féminin | Total | Dont jeunes (16-24 ans) 157 |
|----------|---------|-------|-----------------------------|
| 253 | 311 | 564 | |



• **Population occupée selon les secteurs d'activités**

| | | | | | | |
|-------------|--------------------|-----------|------|-------------------|----------------|-----------|
| Agriculture | Tourisme Artisanat | Industrie | BTPH | Commerce Services | Administration | Transport |
| 338 | 294 | 348 | 521 | 335 | 459 | 25 |



• **Potentiel commercial**

• **Répartition des commerçants par secteurs d'activités**

| Production industrielle | | Production artisanale | | Prestation Service | | Importateurs | Commerce | | | |
|-------------------------|----|-----------------------|----|--------------------|----|--------------|------------|----|------------|----|
| PM | PP | PM | PP | PM | PP | PM | Grossistes | | Détailants | |
| | | | | | | | PP | PM | PP | PM |
| 02 | 05 | / | / | 01 | 55 | / | / | 01 | 21 | / |

• **Infrastructures de stockage et de distribution**

| Infrastructures de stockage (m ³) | | Marché de gros. (Nbre et nature) | Marchés de détail (Nbre et nature) | Souks (Nbre et nature) |
|---|-----------------|----------------------------------|------------------------------------|------------------------|
| Capacités installés | dont sous froid | | | |
| 96 | / | / | / | / |

• **Distribution de carburants**

| Essences Gas-Oil | | | Sirghaz | |
|--------------------|-------------------------|--|-------------------|---------------------|
| Nombre de Stations | Capacité m ³ | | Nombre de Station | Cap/ m ³ |
| 01 | 120 | | 00 | 00 |

• **Potentiel industriel**

- ❖ zone industrielle NEANT
- ❖ zones d'activités NEANT

• **Répartition des PME par type d'entreprise**

| Agriculture | | Industrie | | Commerce Services | | Tourisme-Artisanat | | Transport, | | BTPH | | Total | |
|-------------|--------|-----------|--------|-------------------|--------|--------------------|--------|------------|--------|------|--------|-------|--------|
| Nbre | Emploi | Nbre | emploi | Nbre | Emploi | Nbre | emploi | Nbre | emploi | Nbre | emploi | Nbre | emploi |
| 00 | 00 | 03 | 03 | 10 | 10 | 01 | 01 | 19 | 19 | 01 | 01 | 34 | 34 |

• **Patrimoine culturel**

• **Potentialités touristiques**

| Sites Historiques | Monument Historique | Plan d'eau | Forêt | Autres |
|----------------------------------|---------------------|------------|-------------------|--------|
| Henchirs feidh el mahri bourouba | | | Brarcha Allaouana | |

• **Parc d'hébergement**

| Dénomination | Statut Juridique | Classement | Capacités | |
|--------------|------------------|------------|-----------|------|
| | | | Chambre | Lits |
| / | / | / | | / |

• **Artisanat**

• **Nombre d'unités artisanales selon le type d'activités**

| Nombre total d'Artisans | Nombre coopératives Artisanales | Nombre entreprises Artisanales | Nombre Chambres de l'Artisanat | Nombre Maisons de l'Artisanat |
|-------------------------|---------------------------------|--------------------------------|--------------------------------|-------------------------------|
| 96 | 00 | 00 | 00 | 00 |

• **Potentiel forestier**

| Dénomination forêt | Superficie (ha) | Espèces Dominantes |
|--------------------|-----------------|--|
| Brarcha Allouana | 3130 | Pin d'Alep 96% Chêne vert 2% Genévrier 1% Autres spp 1% |

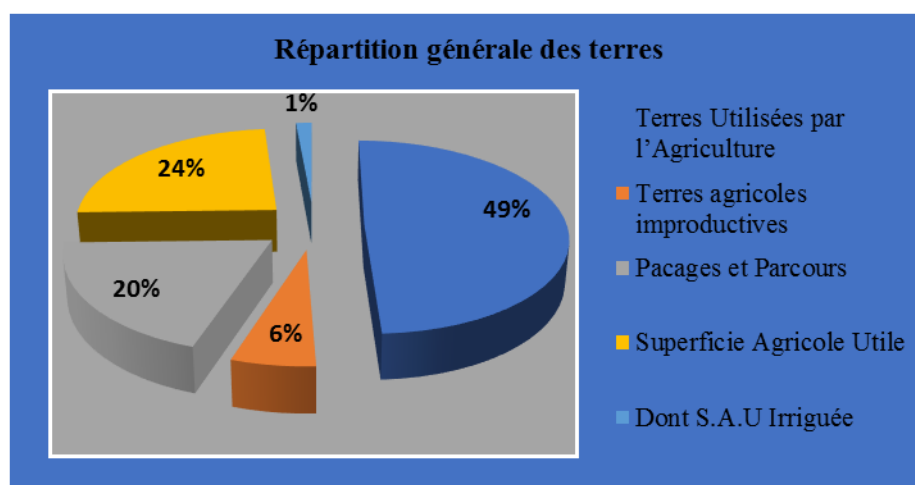
• **Inventaire des plantes médicinales et aromatiques**

| Plantes médicinales identifiées en mesure d'être valorisées | Plantes aromatiques identifiées en mesure d'être valorisées |
|---|---|
| Romarin, Armoise et autres | Romarin, Armoise et autres |

• **Potentiel agricole**

• **Répartition générale des terres**

| Superficie Totale | Terres improductives non affectées à l'agriculture | Terres Utilisées par l'Agriculture | Terres agricoles improductives | Pacages et Parcours | Superficie Agricole Utile | Dont S.A.U Irriguée |
|-------------------|--|------------------------------------|--------------------------------|---------------------|---------------------------|---------------------|
| 31761 | | 26741 | 3141 | 10600 | 13000 | 778 |



• **Cultures herbacées.**

| Céréales | | Fourrages | | Légumes secs | | Maraichages | | Cultures Industrielle | |
|----------|-----------|-----------|-----------|--------------|-----------|-------------|-----------|-----------------------|-----------|
| Sup (ha) | Prod (qx) | Sup (ha) | Prod (qx) | Sup (ha) | Prod (qx) | Sup (ha) | Prod (qx) | Sup (ha) | Prod (qx) |
| 183 | 2508 | 329 | 59060 | 00 | 00 | 5 | 1262 | 00 | 00 |

• **Plantations fruitières et vignobles**

| Oliviers | | Agrumes | | Noyaux et pépins | | Vigne | |
|----------|-----------|----------|-----------|------------------|-----------|----------|-----------|
| Sup (ha) | Prod (qx) | Sup (ha) | Prod (qx) | Sup (ha) | Prod (qx) | Sup (ha) | Prod (qx) |
| 135 | 1863 | 00 | 00 | 74 | 1661 | 00 | 00 |

• **Productions animales (Effectif)**

| Ovins (Têtes) | | Bovins (Têtes) | | Caprins (Têtes) | | Poulets Chaire | Poulets Ponte | Dindes | Ruches Nombre |
|---------------|-------------|----------------|-----------------------|-----------------|-------------|----------------|---------------|--------|---------------|
| Total | dont Brebis | Total | dont vaches laitières | Total | dont Chèvre | | | | |
| 27982 | 18978 | 211 | 77 | 5954 | 4440 | 54500 | 00 | 00 | 391 |

• **Productions animales (Quantité)**

| Viandes Rouges (Qx) | | | | Viandes Blanches (Qx) | | | Œufs 10 ³ | Lait (HL) | Miel (Qx) | Laine (Qx) |
|---------------------|-------|---------|-------|-----------------------|-------|-------|----------------------|-----------|-----------|------------|
| Bovins | Ovins | Caprins | Total | Poulets | Dinde | Total | | | | |
| 155 | 3020 | 569 | 3724 | 899 | 0 | 899 | 00 | 2587 | 24 | 268 |

• **Potentiel en déchets valorisables**

| Quantité de déchets solides générés (Tonnes/jour) | Lieu de la décharge Décharge, CET.. | Déchets spéciaux et dangereux (nombre d'installation classée pour la protection de l'environnement) |
|---|-------------------------------------|---|
| 2,5 | / | / |

| Lieu de la décharge (Localisation, Décharge contrôlée, CET ...) *préciser la localisation (commune) | Quantité de déchets solides générés par jour selon le type | | |
|--|--|---------|---------------|
| | Ménagers (T/J) | Textile | Papier (Kg/J) |
| Territoire de la commune | 2 | / | / |

• **Formation de la ressource humaine**

• **Situation actuelle et en projet de la formation professionnelle (Résidentielle et apprentissage)-2022-**

| Désignation établissements | Capacités d'accueil | Nombre de section | Spécialités dispensées |
|---|---------------------|-------------------|------------------------|
| Commune rattachée CFPA DJEDDI AMARA EL OGLA | | | |

• **Secteur de la Santé**

| Couverture Sanitaire | Médecins Généralistes | Médecins Spécialistes | Pharmaciens | Centres de Radiologie | Transports Médicalisés |
|----------------------|-----------------------|-----------------------|-------------|-----------------------|------------------------|
| Nombre | 00 | 00 | 01 | 00 | 00 |

- **Logements Promotionnels**

| Programme | Promoteurs | Nombre de logements |
|-----------|------------|---------------------|
| | | |

- **Potentiel hydraulique**

- **Niveau d'équipement**

| AEP | | Assainissement | Stockage Château D'eaux Réserve | |
|---------------------------------|--------------------------|---------------------------------|------------------------------------|-----------------------|
| Taux raccordement au réseau% | Dotation l/J/habitant | Taux raccordement au réseau% | Nombre | Cap m ³ /J |
| 75 | 164.98 | 80 | 04 | 2100 |

2.27.3. Quelques idées de projets économiques à mettre au service de l'investissement

Agriculture

- 4 : Cultiver des plantes aromatiques & médicinales
- 6 : Développement de l'agriculture de montagne
- 7 : Développement de l'arboriculture
- 13 : Développement des cultures fourragères
- 14 : Développement des cultures maraichères
- 16 : Développement de la céréaliculture
- 24 : Expansion des vergers oléicoles

Elevage

- 3 : Développement de l'ovin
- 5 : Développement complexe avicole
- 6 : Développement du caprin
- 12 : Développement fermes système Agro pastoral

Environnement

- 23 : Récupération et traitement des métaux ferreux et non ferreux
- 29 : Création d'une décharge contrôlée

Forêts

- 1 : Valorisation d'espaces forestiers récréatifs pour promouvoir l'écotourisme et les activités de récréation et de détente
- 3 : Valorisation et exploitation des parcours pour l'élevage
- 4 : Valorisation et exploitation des produits forestiers non ligneux
- 5 : Collecte et traitement des plantes forestières médicinales, cosmétique et aromatique
- 6 : Concession de parcelles relevant du domaine forestier pour des activités agricoles
- 11 : Location des parcelles en forêt pour l'installation des ruches.

Industrie

- 92 : Maintenance des matériels et équipements agricoles

Tourisme & Artisanat

- 43 : Développement de la tapisserie et le tissage local

Commerce

- 2 : Création d'un marché couvert de proximité

Mines & Carrières

- 1 : Exploitation de tuf
- 10 : Exploitation de sable & gravier

Transport

- 5 : Exploitation de ligne de transport de voyageur par route

Valorisation Produits Agricoles

- 9 : Collecte et transformation des plantes médicinales
- 10 : Conditionnement de miel
- 25 : Fabrication d'aliments de bétail
- 41 : Construction de chèvrerie laitière

Santé

- 6 : Création de services spécialisé dans le transport médicalisé
- 13 : Cabinets privés de médecine générale