

## 2.26. OPPORTUNITÉS OFFERTES À L'INVESTISSEMENT ÉCONOMIQUE AU NIVEAU DE LA COMMUNE DE BEDJENE

### 2.26.1. Cadre général

Code géographique : 1226  
 Superficie : 132 km<sup>2</sup>  
 Population à fin 2023 : 5823 habitants  
 Strate : commune Rurale

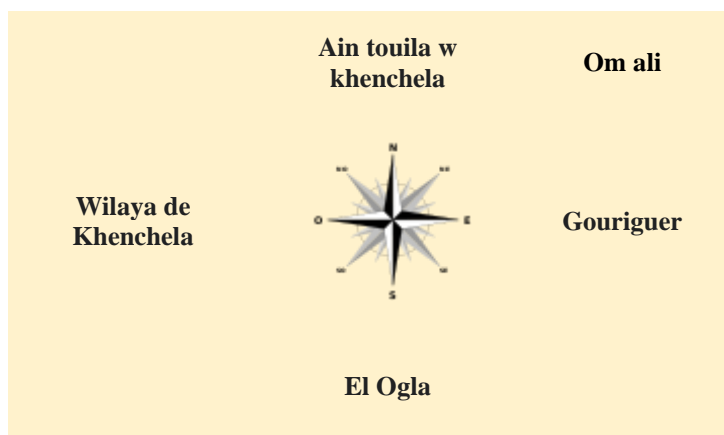
#### Indicateurs techniques :

Taux d'électrification (%) : 64  
 Taux de raccordement au gaz (%) : 49  
 Taux de raccordement au réseau AEP (%) : 93  
 Taux de raccordement au réseau d'assainissement (%) : 80  
 Taux de raccordement au réseau d'internet (%) : 35  
 Vocation de la commune : agriculture, tourisme, industrie.



#### Accessibilité à la commune :

- CW.....07.... reliant RN 83 à Bedjen
- village Oglet Ahemd commune de Saf Saf el Ouesra à la limite wilaya Tébessa /Oum El Bouaghi.
- **Aéroport Cheikh Larbi Tebessi** : distance par rapport au chef-lieu de commune : 55km.



#### Contact Assemblée Populaire Communale

Téléphone	Fax	e-mail
037.43.22.37/21.95	037.43.22.36	<a href="mailto:apc_bedjen@wilaya-Tébessa.dz">apc_bedjen@wilaya-Tébessa.dz</a>

## 2.26.2. Déterminants du développement économique local

### • Dynamique d'investissement local

#### • Dispositif AAPI

Nombre de dossiers déposés		Nombre de dossiers retenus		Nombre de dossiers financés	
Total	dont 2022	Total	dont 2022	Total	dont 2022
02	00	02	00	01	00

#### • Dispositif CNAC

Nombre de dossiers déposés		Nombre de dossiers acceptés		Nombre de dossiers financés	
Total	Dont 2021	Total	Dont 2021	Total	Dont 2021
69	00	42	02	25	00

#### • Dispositif ANGEM

Nombre de dossiers déposés		Nombre de dossiers retenus		Nombre de dossiers financés	
Total	dont 2022	Total	dont 2022	Total	dont 2022
266	05	261	05	240	01

#### • Dispositif CALPIREF

Nombre de projets déclarés			Projets en exploitation	Projets en cours de réalisation	Projets non démarrés	Projets annulés	Projets à l'arrêt
total	dont 2022	emploi	00	01	01	00	00
02	00	31					

#### • Répartition des projets déclarés par secteur d'activité

Agriculture		Industrie		Commerce Service		Tourisme-artisanat		Transport		BTPH	
Projets totaux	Emplois Totaux attendus	Projets totaux	Emplois Totaux attendus	Projets totaux	Emplois Totaux attendus	Projets totaux	Emplois Totaux attendus	Projets totaux	Emplois Totaux attendus	Projets totaux	Emplois Totaux Attendus
02	31	00	00	00	00	00	00	00	00	00	00

### • Emplois (Estimation à fin 2023)

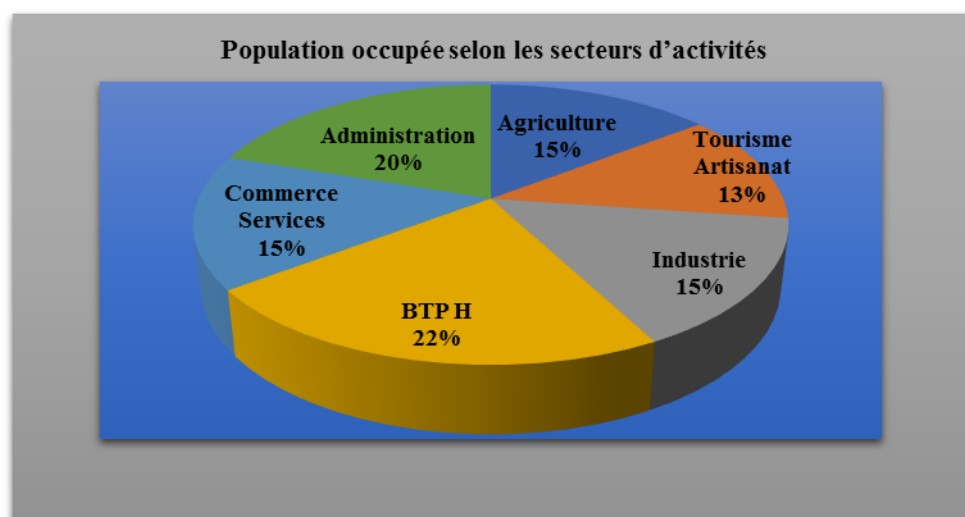
Population active	Population occupée	Population en chômage	Taux d'activité (%)	Taux d'occupation (%)	Taux de chômage (%)
2885	2321	564	51.70	80.45	19.55

### • Demandes d'emplois exprimées à fin 2022

Masculin	Féminin	Total	Dont jeunes (16-24 ans)
253	311	564	157

### • Population occupée selon les secteurs d'activités

Agriculture	Tourisme Artisanat	Industrie	BTPH	Commerce Services	Administration	Transport
338	294	348	521	335	456	25



• **Potentiel commercial**

• **Répartition des commerçants par secteurs d'activités**

Production industrielle		Production artisanale		Prestation Services		Importateurs	Commerce			
PM	PP	PM	PP	PM	PP		Grossistes		Détaillants	
PM	PP	PM	PP	PM	PP	PM	PP	PM	PP	PM
01	09	/	/	/	44	/	04	01	31	/

• **Infrastructures de stockage et de distribution**

Infrastructures de stockage (m <sup>3</sup> )		Marché de de gros. (Nbre et nature)	Marchés de détail (Nbre et nature)	Souks (Nbre et nature)
Capacités installées	dont sous froid			
/	/	/	/	01

• **Distribution de carburants**

Essences Gas-Oil			Sirghaz	
Nombre de Station	Capacité m <sup>3</sup>		Nombre de Station	Capacité m <sup>3</sup>
/	/		/	/

• **Potentiel industriel**

- ❖ Zones industrielles néant
- ❖ Zone d'activité : néant

• **Répartition des PME par type d'entreprise**

Agriculture,		Industrie		Commerce Services		Tourisme-Artisanat		Transport,		BTPH		Total	
Nbre	Emploi	Nbre	emploi	Nbre	emploi	Nbre	emploi	Nbre	emploi	Nbre	emploi	Nbre	Emploi
01	01	02	02	24	24	00	00	19	19	09	29	55	75

• **Patrimoine culturel**

• **Potentialités touristiques**

Sites Historiques	Monument Historique	Plan d'eau	Forêt	Autres
Sites historique abandonnés non classés Bir el sid El mniaa sondok			X	

• **Parc d'hébergement (2021)**

Dénomination	Statut Juridique	Classement	Capacités	
			Chambre	Lits
/	/	/		/

• **Artisanat**

• **Nombre d'unités artisanales selon le type d'activités**

Nombre total d'Artisans	Nombre coopératives Artisanales	Nombre entreprises Artisanales	Nombre Chambres de l'Artisanat	Nombre Maisons de l'Artisanat
24	00	00	00	00

• **Potentiel forestier**

Dénomination forêt	Superficie (ha)	Espèces Dominantes
Brarcha Allaouna	2130	Pin d'alep 96% Chêne vert 2% Genévrier 1% Romarin, armoise et autres 1%

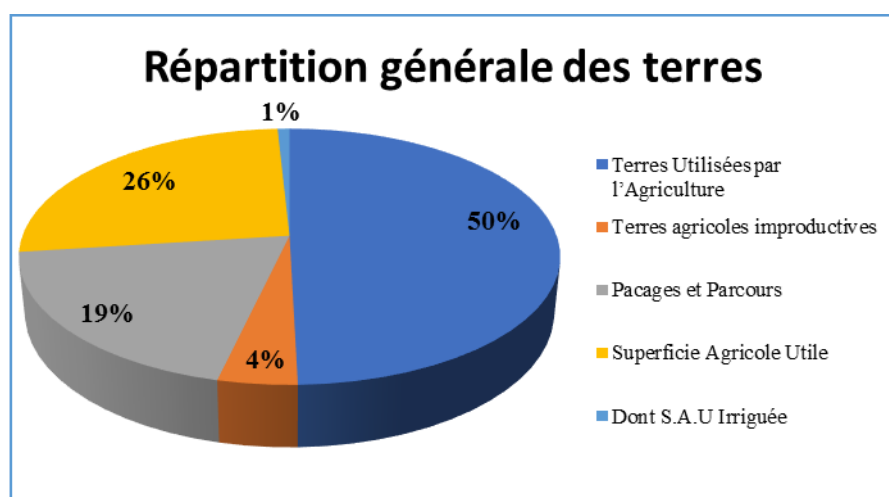
• **Inventaire des plantes médicinales et aromatiques**

Plantes médicinales identifiées en mesure d'être valorisées	Plantes aromatiques identifiées en mesure d'être valorisées
<i>Romarin, armoise et autres espèces</i>	<i>Romarin, armoise et autres espèces</i>

• **Potentiel agricole**

• **Répartition générale des terres**

Superficie Totale	Terres improductives non affectées à l'agriculture	Terres Utilisées par l'Agriculture	Terres agricoles improductives	Pacages et Parcours	Superficie Agricole Utile	Dont S.A.U Irriguée
17404		14630	1200	5700	7730	246



• **Cultures herbacées.**

Céréales		Fourrages		Légumes secs		Maraichages		Cultures Industrielles	
Sup (ha)	Prod (qx)	Sup (ha)	Prod (qx)	Sup (ha)	Prod (qx)	Sup (ha)	Prod (qx)	Sup (ha)	Prod (qx)
00	00	93	4608	00	00	02	605	00	00

• **Plantations fruitières et vignobles**

Oliviers		Agrumes		Noyaux et pépins		Vigne	
Sup (ha)	Prod (qx)	Sup (ha)	Prod (qx)	Sup (ha)	Prod (qx)	Sup (ha)	Prod (qx)
56	770	00	00	17	354	00	00

**• Productions animales (Effectif)**

Ovins (Têtes)		Bovins (Têtes)		Caprins (Têtes)		Poulets Chaire	Poulets Ponte	Dindes	Ruche Nb
Total	dont Brebis	Total	dont vaches laitières	Total	dont Chèvre				
8752	5893	166	100	2951	2003	31500	00	00	96

**• Productions animales (Quantité)**

Viandes Rouges (Qx)				Viandes Blanches (Qx)			Œufs 10 <sup>3</sup>	Lait (HL)	Miel (Qx)	Laine (Qx)
Bovins	Ovins	Caprins	Total	Poulets	Dinde	Total				
197	938	257	1392	528	00	528	00	1033	06	83

**• Potentiel en déchets valorisables**

Quantité de déchets solides générés (tonne/jour)	Lieu de la décharge Décharge, CET..	Déchets spéciaux et dangereux (nombre d'installation classée pour la protection de l'environnement)
2.8		/

Lieu de la décharge (Localisation, Décharge contrôlée, CET ...) *préciser la localisation (commune)	Quantité de déchets solides générés par jour selon le type		
	Ménagers (T/J)	Textile	Papier (Kg/J)
Commune de Bedjen	2	/	/

**• Formation de la ressource humaine**

**• Situation actuelle et en projet de la formation professionnelle  
(Résidentielle et apprentissage)-2022-**

Désignation établissements	Capacités d'accueil	Nombre de section	Spécialités dispensées
Commune rattachée CFPA Djeddi Amara El Ogla			

**• Etablissements privés agréées de la formation professionnelle**

Désignation établissements	Capacités d'accueil	Nombre de section	Spécialités dispensées
/	/	/	/

**• Secteur de la Santé**

Couverture Sanitaire	Médecins Généralistes	Médecins Spécialistes	Pharmaciens	Centres de Radiologie	Transports Médicalisés
Nombre	00	01	00	00	00

**• Logements Promotionnels**

Programme	Promoteurs	Nombre de logements

- **Potentiel hydraulique**

- **Niveau d'équipement**

AEP		Assainissement	Stockage Château D'eaux Réserve	
Taux raccordement au réseau%	Dotation l/J/hab.	Taux raccordement au réseau%	Nombre	Cap m <sup>3</sup> /J
93	230	80	03	1500

### 2.26.3. Quelques idées de projets économiques à mettre au service de l'investissement

#### **Agriculture**

- 7 : Développement de l'arboriculture
- 13 : Développement des cultures fourragères
- 14 : Développement des cultures maraichères
- 24 : Expansion des vergers oléicoles

#### **Elevage**

- 3 : Développement de l'ovin
- 5 : Développement complexe avicole
- 6: Développement du caprin
- Centres de production & reproductions Viandes rouges

#### **Environnement**

- 17 : Réalisation de déchetteries et tri de déchets
- 23 : Récupération et traitement des métaux ferreux et non ferreux
- 24 : Tannerie (traitement des peaux d'animaux )

#### **Forêts**

- 3 : Valorisation et exploitation des parcours pour l'élevage
- 5 : Collecte et traitement des plantes forestières médicinales, cosmétique et aromatique
- 6 : Concession de parcelles relevant du domaine forestier pour des activités agricoles
- 11 : Location des parcelles en forêt pour l'installation des ruches.

#### **Industrie**

- 36 : Fabrication de la brique, de la tuile à base d'argile

#### **Tourisme & Artisanat**

- 38 : Restauration de sites archéologiques et historiques
- 43 : Développement de la tapisserie et le tissage local

#### **Commerce**

- 2 : Création d'un marché couvert de proximité
- 9 : Aménagement des espaces pour des marchés aux puces pour résorber le commerce informel

#### **Mines & Carrières**

- 2 : Exploitation d'Argile

#### **Transport**

- 5 : Exploitation de ligne de transport de voyageur par route

#### **Valorisation Produits Agricoles**

- 25 : Fabrication d'aliments de bétail
- 41 : Construction de chèvrerie laitière

#### **Santé**

- 6 : Création de services spécialisés dans le transport médicalisé
- 13 : Cabinets privés de médecine générale