

2.23. OPPORTUNITÉS OFFERTES À L'INVESTISSEMENT ÉCONOMIQUE AU NIVEAU DE LA COMMUNE DE AIN ZERGA

2.23.1. Cadre général

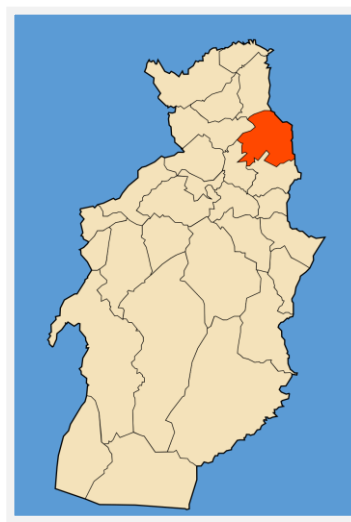
Code géographique : 1223
 Superficie : 296 km²
 Population à fin 2023 : 27754 habitants
 Strate : Commune Rurale

Indicateurs techniques :

Taux d'électrification (%) : 84
 Taux de raccordement au gaz (%) : 38
 Taux de raccordement au réseau AEP (%) : 90
 Taux de raccordement au réseau d'assainissement (%) : 95
 Taux de raccordement au réseau d'internet (%) : 50
 Vocation de la commune : Agriculture

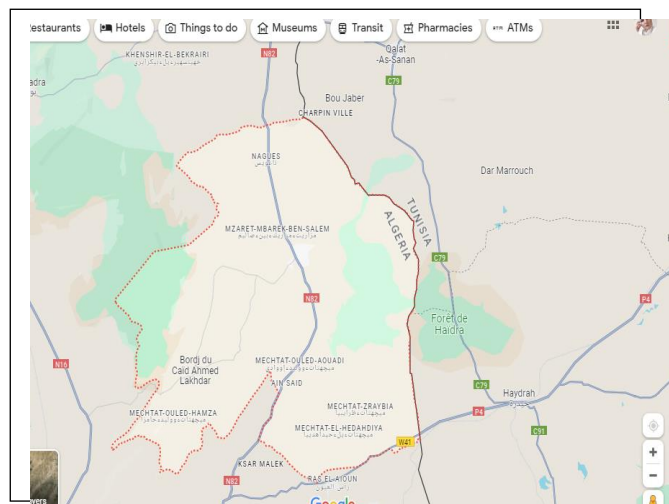
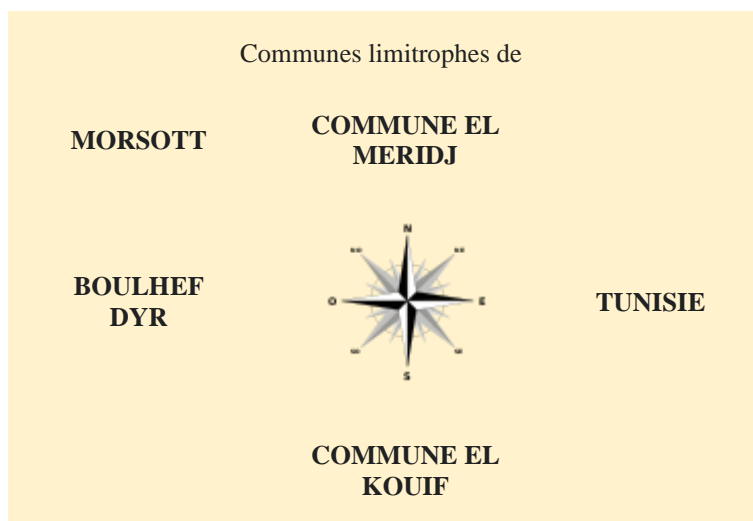
Limites administratives du territoire communal

- *vers le nord : Commune d'EL MERIDJ
- *vers le sud : Commune d'EL KOUIF
- *vers l'est : TUNISIE
- *vers l'ouest : Communes de BOULHEF DYR et MORSOTT



Accessibilité à la commune :

- **RN 82** reliant Limite wilaya (Tébessa /Souk Ahras) OUNEZA à la Ville de Tébessa
- **Aéroport Cheikh Larbi Tebessi** : distance par rapport au chef-lieu de la commune **32 km**



Contact Assemblée Populaire Communale

Téléphone	Fax	e-mail
037673117/037673200	037673117/037673200	apc.ainzerga@gmail.com

2.23.2. Déterminants du développement économique local



- **Dynamique d'investissement local**

- **Dispositif AAPI**

Nombre de dossiers déposés		Nombre de dossiers retenus		Nombre de dossiers financés	
Total	dont 2022	Total	dont 2022	Total	dont 2022
05	00	05	00	01	00

- **Dispositif CNAC**

Nombre de dossiers déposés		Nombre de dossiers acceptés		Nombre de dossiers financés	
Total	Dont 2021	Total	Dont 2021	Total	Dont 2021
125	02	71	02	31	03

- **Dispositif ANGEM**

Nombre de dossiers déposés		Nombre de dossiers retenus		Nombre de dossiers financés	
Total	dont 2022	Total	dont 2022	Total	dont 2022
578	00	531	00	436	01

- **Dispositif CALPIREF**

Nombre de projets déclarés			Projets en exploitation	Projets en cours de réalisation	Projets non démarrés	Projets annulés	Projets à l'arrêt
Total	dont 2022	emploi	00	00	05	00	00
05	00	95					

• Répartition des projets déclarés par secteur d'activité

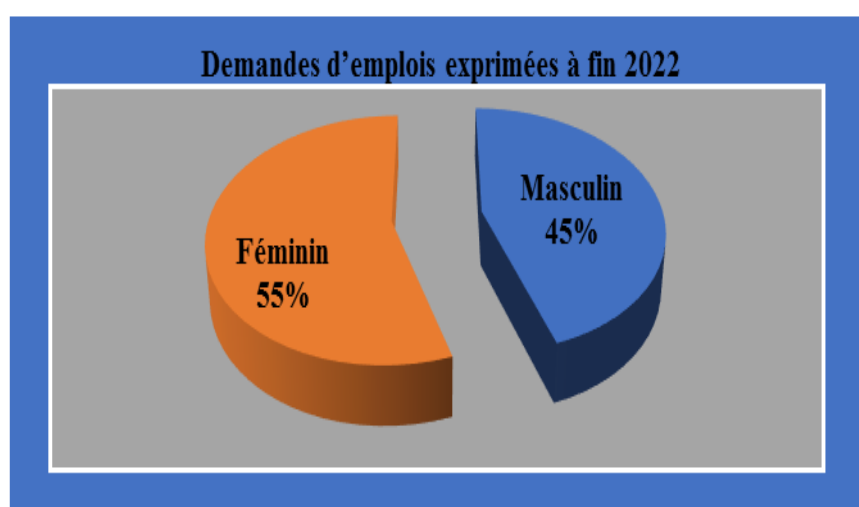
Agriculture		Industrie		Commerce Service		Tourisme-artisanat		Transport		BTPH	
Projets totaux	Emplois Totaux attendus	Projets totaux	Emplois Totaux attendus	Projets totaux	Emplois Totaux attendus	Projets totaux	Emplois Totaux attendus	Projets totaux	Emplois Totaux attendus	Projets totaux	Emplois Totaux attendus
01	18	02	55	01	22	00	00	00	00	00	00

• Emploi (Estimation à fin 2023)

Population active	Population occupée	Population en chômage	Taux d'activité (%)	Taux d'occupation (%)	Taux de chômage (%)
12585	10507	2078	51.09	83.49	16.51

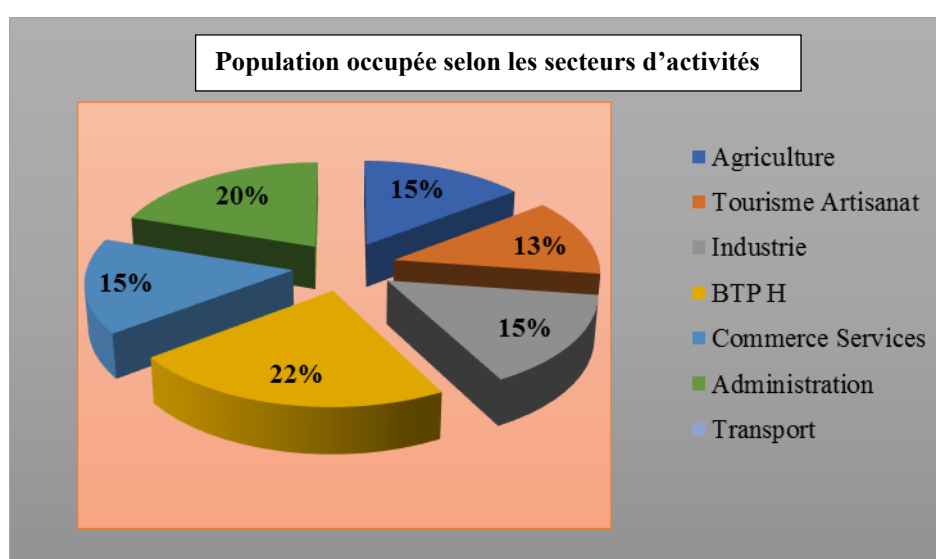
• Demandes d'emplois exprimées à fin 2022

Masculin	Féminin	Total	Dont jeunes (16-24 ans)
549	676	1225	341



• Population occupée selon les secteurs d'activités

Agriculture	Tourisme Artisanat	Industrie	BTPH	Commerce Services	Administration	Transport
899	783	926	1387	957	1222	



• **Potentiel commercial**

• **Répartition des commerçants par secteurs d'activités:**

Production industrielle		Production artisanale		Prestations Services		Importateurs	Commerce			
PM	PP	PM	PP	PM	PP		Grossistes		Détaillants	
PM	PP	PM	PP	PM	PP	PM	PP	PM	PP	PM
01	19	/	/	03	109	01	01	03	125	01

• **Infrastructures de stockage et de distribution**

Infrastructures de stockage (m ³)		Marché de de gros. (Nbre et nature)	Marchés de détail (Nbre et nature)	Souks (Nbre et nature)
Capacités installées	dont sous froid			
1800	/	/	01	01

• **Distribution de carburants**

Essence et Gas-Oil		Sirghaz	
Nombre de Stations	Capacité m ³	Nombre de Station	Capacité m ³
02	245	00	00

• **Potentiel industriel**

- ❖ zones industrielles: néant
- ❖ zones d'activités : néant

• **Répartition des PME par type d'entreprise**

Agriculture		Industrie		Commerce Services		Tourisme-Artisanat		Transport,		BTPH		Total	
Nbre	Emploi	Nbre	emploi	Nbre	emploi	Nbre	emploi	Nbre	emploi	Nbre	Emploi	Nbre	emploi
00	00	02	02	53	57	01	01	19	19	09	13	84	92

• **Patrimoine culturel**

• **Potentialités touristiques**

Sites Historiques	Monuments Historiques	Plan d'eau	Forêt	Autres
LES RUINES DE GASTEL LES GROTTES DE GASTEL AIN THOUR	PLUSIEURS MONUMENTS ARCHEOLOGIQUE NON RECENCES		Ouled Sidi Yahia ben Taleb Mesloul	

• **Parc d'hébergement (2021)**

Dénomination	Statut Juridique	Classement	Capacités	
			Chambre	Lits
/	/	/		/

• **Artisanat**

• **Nombre d'unités artisanales selon le type d'activités**

Nombre total d'Artisans	Nombre coopératives Artisanales	Nombre Entreprises Artisanales	Nombre Chambres de l'Artisanat	Nombre Maisons de l'Artisanat
373	00	00	00	00

• **Potentiel forestier**

Dénomination foêt	Superficie (ha)	Espèces dominantes
Ouled Sidi Yahia ben Taleb Mesloul	9651	Pin d'Alep 96% Chêne vert 2% Genévrier 1% Romarin, Armoise et autres 1%



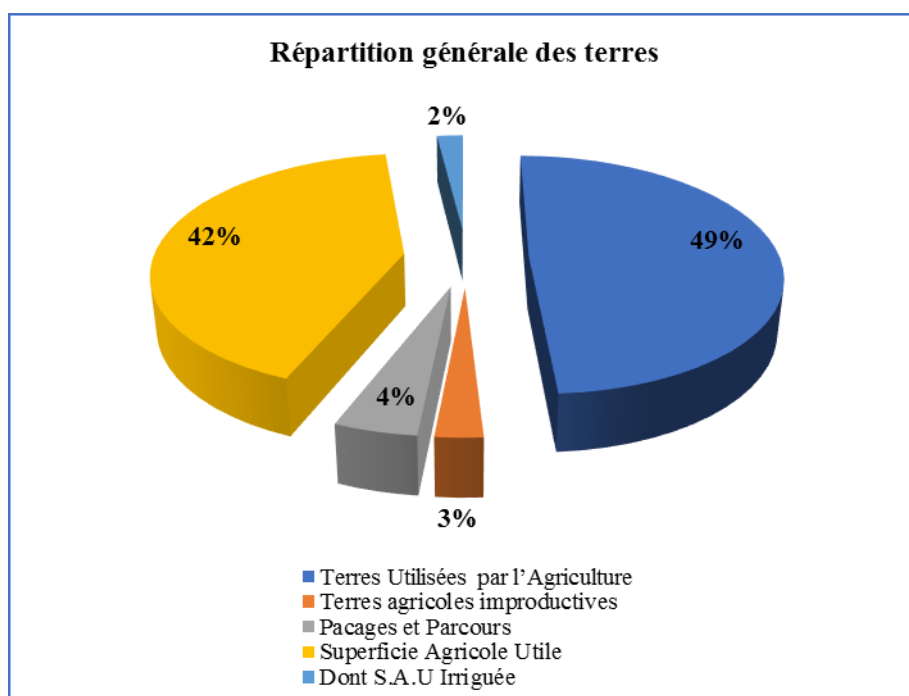
• **Inventaire des plantes médicinales et aromatiques**

Plantes médicinales identifiées en mesure d'être valorisées	Plantes aromatiques identifiées en mesure d'être valorisées
<i>Pinus Halepensis Rosmarinus officinalis</i>	<i>Pinus Halepensis Rosmarinus officinalis</i>

• **Potentiel agricole**

• **Répartition générale des terres**

Superficie Totale	Terres improductives non affectées à l'agriculture	Terres Utilisées par l'Agriculture	Terres agricoles improductives	Pacages et Parcours	Superficie Agricole Utile	Dont S.A.U Irriguée
33451		21946	1146	2000	18800	883



• **Cultures herbacées.**

Céréales		Fourrages		Légumes secs		Maraichages		Cultures Industrielles	
Sup (ha)	Prod (qx)	Sup (ha)	Prod (qx)	Sup (ha)	Prod (qx)	Sup (ha)	Prod (qx)	Sup (ha)	Prod (qx)
00	00	86	2424	00	00	10	1766	00	00

• **Plantations fruitières et vignobles**

Oliviers		Agrumes		noyaux et pépins		Vigne	
Sup (ha)	Prod (qx)	Sup (ha)	Prod (qx)	Sup (ha)	Prod (qx)	Sup (ha)	Prod (qx)
320	6080	00	00	214	4263	00	00

• **Productions animales (Effectif)**

Ovins (Têtes)		Bovins (Têtes)		Caprins (Têtes)		Poulets Chaire	Poulets Ponte	Dindes	Ruches Nb
Total	Dont Brebis	Total	dont vaches laitières	Total	dont Chèvre				
26622	16655	413	205	9674	6306	18000	00	00	706

• **Productions animales (Quantités)**

Viande Rouge (Qx)				Viandes Blanches (Qx)			Œufs 10 ³	Lait (HL)	Miel (Qx)	Laine (Qx)
Bovins	Ovins	Cap	Total	Poulet	Dinde	Total				
405	2681	822	3908	298	00	298	00	2635	44	243

• **Potentiel en déchets valorisables**

Quantité de déchets solides générés (tonne/jour)	Lieu de la décharge Décharge, CET..	Déchets spéciaux et dangereux (nombre d'installation classée pour la protection de l'environnement)
12		/

Lieu de la décharge (Localisation, Décharge contrôlée, CET ...) *préciser la localisation (commune)	Quantité de déchets solides générés par jour selon le type		
	Ménagers (T/J)	Textile	Papier (Kg/J)
Territoire de la commune	10	/	/

• **Formation de la ressource humaine**

• **Situation actuelle et en projet de la formation professionnelle
(Résidentielle et apprentissage)-2022-**

Désignation établissements	Capacités d'accueil	Nombre de section	Spécialités dispensées
Commune rattachée au CFPA 18 Fevrier El Meridj			

• **Etablissements privés agréées de la formation professionnelle**

Désignation établissements	Capacités d'accueil	Nombre de section	Spécialités dispensées
/	/	/	/

• **Secteur de la Santé**

Couverture Sanitaire	Médecins Généralistes	Médecins Spécialistes	Pharmaciens	Centres de Radiologie	Transports Médicalisés
Nombre	05	00	04	00	00

• **Logements Promotionnels**

Programme	Promoteurs	Nombre de logements

• **Potentiel hydraulique**

• **Niveau d'équipement**

AEP		Assainissement	Château d'eaux Réserve	
Taux raccordement au réseau%	Dotation l/J/habitant	Taux raccordement au réseau%	Nombre	Capacité m ³ /J
90	106.28	95	19	4455



2.23.3. Quelques idées de projets économiques à mettre au service de l'investissement

Agriculture

- 4 : Cultiver des plantes aromatiques & médicinales
- 6 : Développement de l'agriculture de montagne
- 7 : Développement de l'arboriculture
- 13 : Développement des cultures fourragères
- 14 : Développement des cultures maraichères
- 24 : Expansion des vergers oléicoles

Elevage

- 2 : Développement du bovin
- 3 : Développement de l'ovin
- 6 : Développement du caprin
- 9 : Centres de production & reproductions Viandes rouges
- 11 : Développement centres engraissement viandes
- 14 : Création de ferme pour vaches-laitière

Environnement

- 19 : Récupération de matières plastiques recyclables

Forêts

- 3 : Valorisation et exploitation des parcours pour l'élevage
- 4 : Valorisation et exploitation des produits forestiers non ligneux
- 5 : Collecte et traitement des plantes forestières médicinales, cosmétique et aromatique
- 6 : Concession de parcelles relevant du domaine forestier pour des activités agricoles
- 7 : Production d'huile essentielle
- 11 : Location des parcelles en forêt pour l'installation des ruches.

Industrie

- 92 : Maintenance des matériels et équipements agricoles

Tourisme & Artisanat

- 41 : Fabrication de vêtements et broderie traditionnelle
- 43 : Développement de la tapisserie et le tissage local
- 48 : Fabrication artisanale de fromage (fromage de chèvres) et dérivés

Commerce

- 2 : Création d'un marché couvert de proximité

Mines & Carrières

- 9 : Exploitation de gypse
- 14 : Exploitation de gisement de baryte-célestine et plomb et zinc
- 10 : Exploitation de sable & gravier

Transport

- 5 : Exploitation de ligne de transport de voyageur par route

Santé

- 6 : Création de services spécialisés dans le transport médicalisé

Valorisation Produits Agricoles

- 4 : Collecte de lait
- 9 : Collecte et transformation des plantes médicinales
- 10 : Conditionnement de miel
- 25 : Fabrication d'aliments de bétail
- 30 : Production de semences et de plants
- 34 : Valorisation des figues de barbarie

