

2.21. OPPORTUNITÉS OFFERTES À L'INVESTISSEMENT ÉCONOMIQUE AU NIVEAU DE LA COMMUNE OUM ALI

2.21.1. Cadre général

Code géographique : 1221

Superficie : 188 km²

Population à fin 2023 : 4848 habitants

Strate : Commune Rurale

Indicateurs techniques :

Taux d'électrification (%) : 89

Taux de raccordement au gaz (%) : 80

Taux de raccordement au réseau AEP (%) : 85

Taux de raccordement au réseau d'assainissement (%) : 92

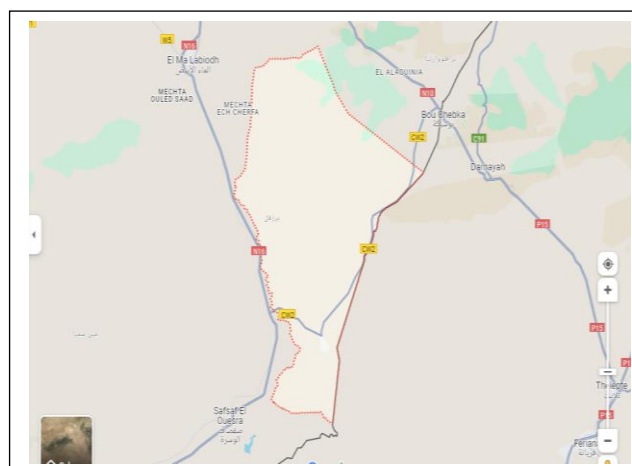
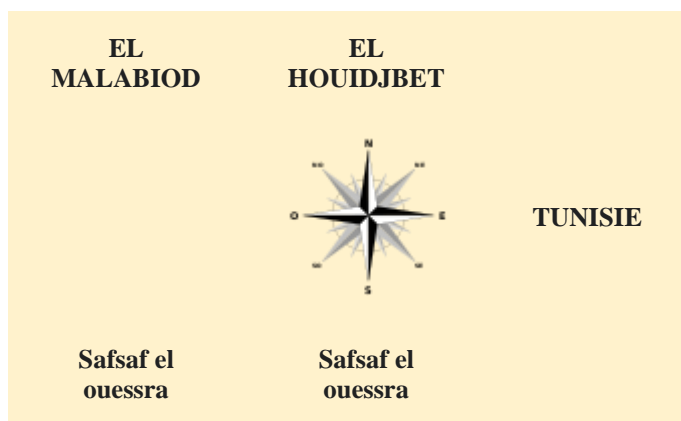
Taux de raccordement au réseau d'internet (%) : 40

Vocation de la commune : Agriculture, tourisme, industrie.



Accessibilité à la commune

- CW 02 reliant CW 41 Ras el Ayoun commune d'el Kouif à la RN 16 commune de Safsaf el Ouesra en passant par la localité de Bouchebka commune d'el Houidjbet.
- Aéroport Cheikh Larbi Tébessi : distance par rapport au chef-lieu de la commune 38 km



Contact Assemblée Populaire Communale

Téléphone	Fax	e-mail
037.64.01.58/03.47	037.64.02.63	apc_oumali@wilaya-Tébessa.dz



2.21.2. Déterminants du développement économique local

- **Dynamique d'investissement local**

- **Dispositif AAPI**

Nombre de dossiers déposés		Nombre de dossiers retenus		Nombre de dossiers financés	
Total	dont 2022	Total	dont 2022	Total	dont 2022
09	00	09	00	03	00

- **Dispositif CNAC**

Nombre de dossiers déposés		Nombre de dossiers acceptés		Nombre de dossiers financés	
Total	Dont 2021	Total	Dont 2021	Total	Dont 2021
63	00	42	00	16	00

- **Dispositif ANGEM**

Nombre de dossiers déposés		Nombre de dossiers retenus		Nombre de dossiers financés	
Total	dont 2022	total	dont 2022	total	dont 2022
719	04	682	04	622	06

- **Dispositif CALPIREF**

Nombre de projets déclarés			Projets en exploitation	Projets en cours de réalisation	Projets non démarrés	Projets annulés	Projets à l'arrêt
Total	dont 2022	Emploi					
33	00	1805	00	04	28	01	00

- **Répartition des projets déclarés par secteur d'activité**

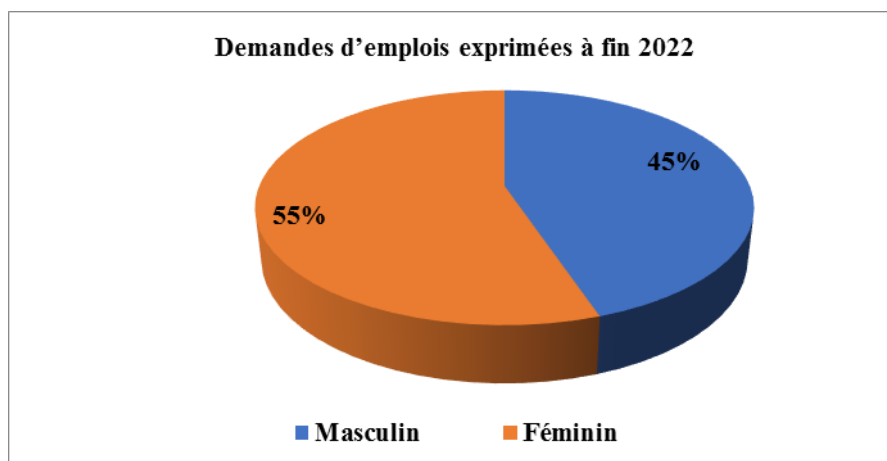
Agriculture		Industrie		Commerce Service		Tourisme- artisanat		Transport		BTPH	
Projets totaux	Emplois Totaux attendus	Projets totaux	Emplois Totaux attendus	Projets totaux	Emplois Totaux attendus	Projets totaux	Emplois Totaux attendus	Projets totaux	Emplois Totaux attendus	Projets totaux	Emplois Totaux Attendus
04	97	08	366	02	119	00	00	00	00	18	1205

- **Emploi (Estimation à fin 2023)**

Population active	Population occupée	Population en chômage	Taux d'activité (%)	Taux d'occupation (%)	Taux de chômage (%)
2341	1662	679	50.36	71.00	29

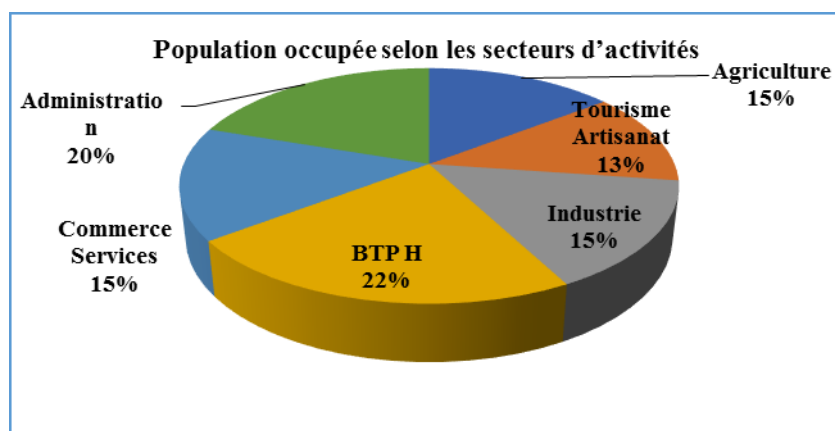
- **Demandes d'emplois exprimées à fin 2022**

Masculin	Féminin	Total	Dont jeunes (16-24 ans)
1306	1608	2914	811



• **Population occupée selon les secteurs d'activités**

Agriculture	Tourisme Artisanat	Industrie	BTP H	Commerce Services	Administration	Transport
634	552	653	978	675	862	



• **Potentiel commercial**

• **Répartition des commerçants par secteurs d'activités**

Production industrielle		Production artisanale		Prestation Services		Importateurs	Commerce			
PM	PP	PM	PP	PM	PP	PM	Grossistes		Détaillants	
							PP	PM	PP	PM
17	19	01	/	04	77	/	03	/	75	/

• **Infrastructures de stockage et de distribution**

Infrastructures de stockage (m ³)		Marché de de gros. (Nbre et nature)	Marchés de détail (Nbre et nature)	Souks (Nbre et nature)
Capacités installées	dont sous froid			
/	/	/	/	01

• **Distribution de carburants**

Essences+Gaz-Oil		Sirghaz	
Nombre de Stations	Capacité m ³	Nombre de Stations	Capacité m ³
01	120	00	00

• **Potentiel industriel**

❖ **zones industrielles: néant**

- Localisation :Oum Ali
- Superficie totale : 40 ha
- Superficie occupée : 32,74 ha
- Superficie disponible en ha et en nombre de lots:1,36 ha 24 lots

• **Répartition des PME par type d'entreprise**

Agriculture		Industrie		Commerce Services		Tourisme-Artisanat		Transport		BTPH		Total	
Nbre	emploi	Nbre	emploi	Nbre	emploi	Nbre	emploi	Nbre	emploi	Nbre	emploi	Nbre	emploi
00	00	07	09	33	33	01	01	17	17	7	7	65	67

• **Patrimoine culturel**

• **Potentialités touristiques**

Sites Historiques	Monuments Historiques	Plan d'eau	Forêt	Autres
Henchirs Les puits romains les cours d'eaux romains	Plusieurs monuments archéologique non récentes		X	

• **Parc d'hébergement (2021)**

Dénomination	Statut Juridique	Classement	Capacités	
			Chambre	Lits
/	/	/		/

• **Artisanat**

• **Nombre d'unités artisanales selon le type d'activités**

Nombre total d'Artisans	Nombre de coopératives Artisanales	Nombre d'entreprises Artisanales	Nombre de Chambres de l'Artisanat	Nombre de Maisons de l'Artisanat
153	00	00	00	00

• **Potentiel forestier**

Dénomination forêt	Superficie (ha)	Espèces Dominantes
Ouled sidi Abid	6671	Pin d'Alep 96% Chêne vert 2% Genévrier 1% Romarin, Armoise et autres 1%

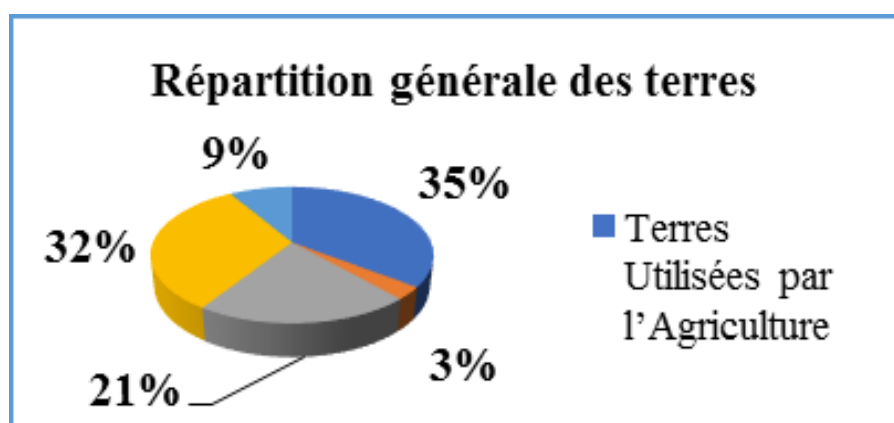
• **Inventaire des plantes médicinales et aromatiques**

Plantes médicinales identifiées en mesure d'être valorisées	Plantes aromatiques identifiées en mesure d'être valorisées
<i>Rosmarinus officinalis</i>	<i>Rosmarinus officinalis</i>

• **Potentiel agricole**

• **Répartition générale des terres**

Superficie Totale	Terres improductives non affectées à l'agriculture	Terres utilisées par l'Agriculture	Terres agricoles improductives	Pacages et Parcours	Superficie Agricole Utile	Dont S.A.U Irriguée
25795		5075	424	3000	4630	1238



• **Cultures herbacées.**

Céréales		Fourrages		Légumes secs		Maraichages		Cultures Indus	
Sup (ha)	Production (qx)	Sup (ha)	Production (qx)	Sup (ha)	Production (qx)	Sup (ha)	Prod (qx)	Sup (ha)	Prod (qx)
248	7058	305	5764	00	00	235	89713	00	00

• **Plantations fruitières et vignobles**

Oliviers		Agrumes		noyaux et pépins		Vigne	
Sup (ha)	Prod (qx)	Sup (ha)	Prod (qx)	Sup (ha)	Prod (qx)	Sup (ha)	Prod (qx)
360	6130	00	00	40	751	00	00

• **Productions animales (Effectif)**

Ovins (Têtes)		Bovins (Têtes)		Caprins (Têtes)		Poulets Chaire	Poulets Ponte	Dindes	Ruches Nb
Total	dont Brebis	Total	dont vaches laitières	Total	dont Chèvre				
5318	3718	336	141	2010	1611	13000	00	00	192

• **Productions animales (Quantités)**

Viandes Rouges (Qx)				Viandes Blanches (Qx)			Œufs 10 ³	Lait (HL)	Miel (Qx)	Laine (Qx)
Bovins	Ovins	Caprins	Total	Poulet	Dinde	Total				
276	594	206	1076	211	00	211	00	636	12	53

• **Potentiel en déchets valorisables**

Quantité de déchets solides générés (tonne/jour)	Lieu de la décharge Décharge, CET..	Déchets spéciaux et dangereux (nombre d'installation classée pour la protection de l'environnement)
2.3		/

Lieu de la décharge (Localisation, Décharge contrôlée, CET ...) *préciser la localisation (commune)	Quantité de déchets solides générés par jour selon le type		
	Ménagers (T/J)	Textile	Papier (Kg/J)
Commune d'Oum Ali	2,3	/	/

• **Formation de la ressource humaine**

• **Situation actuelle et en projet de la formation professionnelle : (Résidentielle et apprentissage)-2022-**

Désignation établissements	Capacités d'accueil	Nombre de section	Spécialités dispensées
CFPA Abane Ramdane Oum Ali	200	34	Electricité bâtiment- Exploitant Informatique-Couture- Entretien des réseaux d'alimentation en eau potable- Opérateur micro-informatique- Informatique de gestion-Secrétariat- Arboriculture- Cultures sous serre- Conduite et entretien des engins de chantier-Comptabilité- Restauration/Option : Cuisine de collectivités- Boulangerie viennoiserie- Ferronnerie d'art-Grandes cultures-Coiffure hommes- Parallélisme et équilibrage des roues-Installation sanitaire-Technicien chimiste- Tourisme/Option : Agence de voyage- Menuiserie aluminium et PVC-Maçonnerie-Elevage bovin- Boucherie et produits carnés.

- **Secteur de la Santé**

Couverture Sanitaire	Médecins Généralistes	Médecins Spécialistes	Pharmaciens	Centres de Radiologie	Transports Médicalisés
Nombre	01	00	01	00	00

- **Logements Promotionnels**

Programme	Promoteurs	Nombre de logements

- **Potentiel hydraulique**

- **Niveau d'équipement**

AEP		Assainissement	Stockage Château D'eaux Réserve	
Taux de raccordement au réseau%	Dotation l/J/hab.	Taux de raccordement au réseau%	Nombre	Capacité m ³ /J
85	222.38	92	09	1900

2.21.3. Quelques idées de projets économiques à mettre au service de l'investissement

Agriculture

- 7 : Développement de l'arboriculture
- 8 : Développement des cultures condimentaire
- 10 : Développement des cultures de légumes secs
- 14 : Développement des cultures maraichères

Elevage

- 3 : Développement de l'ovin
- 6 : Développement du caprin
- 12 : Développement fermes système Agro pastoral

Environnement

- 10 : Récupération et la valorisation des matières métalliques recyclables
- 23 : Récupération et traitement des métaux ferreux et non ferreux

Forêts

- 1 : Valorisation d'espaces forestiers récréatifs pour promouvoir l'écotourisme et les activités de récréation et de détente
- 2 : Création de forêt de détente et de loisir.
- 3 : Valorisation et exploitation des parcours pour l'élevage
- 4 : Valorisation et exploitation des produits forestiers non ligneux
- 5 : Collecte et traitement des plantes forestières médicinales, cosmétique et aromatique
- 8 : Concession de parcelles relevant du domaine forestier pour des activités agricoles
- 7 : Production d'huile essentielle
- 11 : Location des parcelles en forêt pour l'installation des ruches.

Industrie

- 26 : Fabrication de céramique, de faïence et des carreaux
- 91 : Unités de traitement et de transformation des plantes médicinales servant à l'industrie pharmaceutique.

Tourisme & Artisanat

- 10 : Création de camping en plein air,
- 42 : Développement de la filière de fer forgé
- 43 : Développement de la tapisserie et le tissage local
- 48 : Fabrication artisanale de fromage (fromage de chèvres) et dérivés

Commerce

- 2 : Création d'un marché couvert de proximité
- 9 : Aménagement des espaces pour des marchés aux puces pour résorber le commerce informel

Mines & Carrières

2 : Exploitation de tuf

3 : Exploitation d'Argile

10 : Exploitation de sable & gravier

Transport

5 : Exploitation de ligne de transport de voyageur par route

Valorisation Produits Agricoles

9 : Collecte et transformation des plantes médicinales

10 : Conditionnement de miel

12 : Conditionnement des huiles d'olives

25: Fabrication d'aliments de bétail

34 : Valorisation des figues de barbarie

36 : Valorisation par compostage du grignon d'olives

Santé

6 : Création de services spécialisé dans le transport médicalisé