

## 2.20. OPPORTUNITÉS OFFERTES À L'INVESTISSEMENT ÉCONOMIQUE AU NIVEAU DE LA COMMUNE DE ELMA LABIOD

### 2.20.1. Cadre général

Code géographique : 1220

Superficie : 316 km<sup>2</sup>

Population à fin 2023 : 14631 habitants

Strate : Commune RURALE

#### Indicateurs techniques :

Taux d'électrification (%) : 98

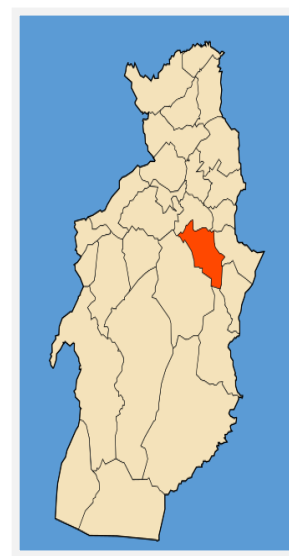
Taux de raccordement au gaz (%) : 57

Taux de raccordement au réseau AEP (%) : 93

Taux de raccordement au réseau d'assainissement (%) : 90

Taux de raccordement au réseau d'internet (%) : 70

Vocation de la commune : agropastorale et industrielle



#### Accessibilité :

- **RN16**, reliant limite wilaya (Tébessa/Souk Ahras ) « El Aouinet »
- à la limite wilaya ( Tébessa/El Oued ) «commune de Ferkane »
- **CW 05** reliant Elma Labiod à Cheria
- **CW 08** reliant la ville de Tébessa au village de Ain Zeguieg (commune El Ogla El Malha) en passant par le col Doukkane
- **Aéroport Cheikh Larbi Tebessi : Distance jusqu'au hef lieu de la commune 29 km**

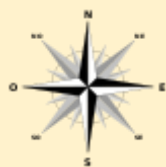
#### Communes limitrophes de ELMALABIOD

[Tébessa](#)

[Tébessa](#)

Bekkaria

[Elougl elmalha](#)

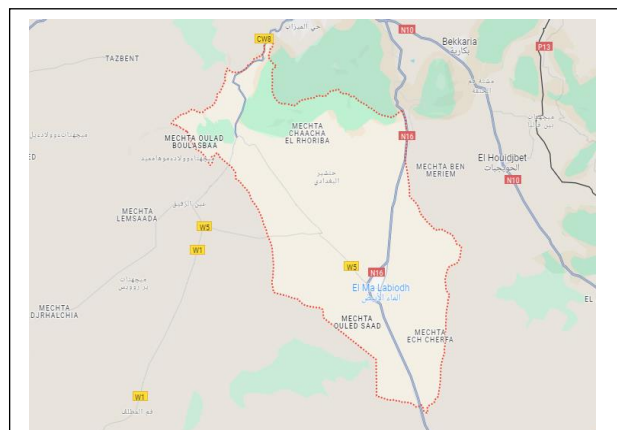


[elhoudjbet](#)

[Elougl elmalha](#)

Safsaf elouesra

[Oum Ali](#)



#### Contact Assemblée Populaire Communale

Téléphone	fax	e-mail
0663677170		Apclmalabiod1220@gmail.com

## 2.20.2. Déterminants du développement économique local

### • Dynamique d'investissement local

#### • Dispositif AAPI

Nombre de dossiers déposés		Nombre de dossiers retenus		Nombre de dossiers financés	
Total	dont 2022	Total	dont 2022	Total	dont 2022
04	00	04	00	02	00

#### • Dispositif CNAC

Nombre de dossiers déposés		Nombre de dossiers acceptés		Nombre de dossiers financés	
Total	dont 2021	Total	dont 2021	Total	dont 2021
168	2	128	7	70	5

#### • Dispositif ANGEM

Nombre de dossiers déposés		Nombre de dossiers retenus		Nombre de dossiers financés	
Total	dont 2022	Total	dont 2022	Total	dont 2022
1008	2	945	2	766	0

#### • Dispositif CALPIREF

Nombre de projets déclarés			Projets en exploitation	Projets en cours de réalisation	Projets non démarrés	Projets annulés	Projets à l'arrêt
Total	dont 2022	emploi					
09	00	241	0	0	09	0	0

#### • Répartition des projets déclarés par secteur d'activité

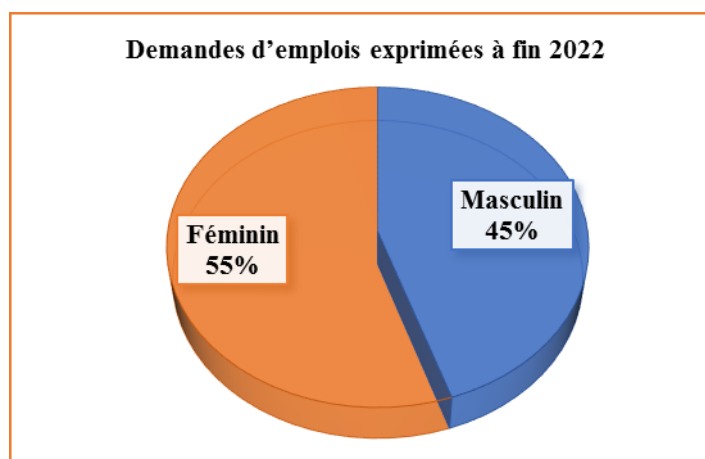
Agriculture		Industrie		Commerce Service		Tourisme- artisanat		Transport		BTPH	
Projets totaux	Emplois Totaux attendus	Projets totaux	Emplois Totaux attendus	Projets totaux	Emplois Totaux attendus	Projets totaux	Emplois Totaux attendus	Projets totaux	Emplois Totaux attendus	Projets totaux	Emplois Totaux attendus
01	92	02	45	04	54	0	0	0	0	2	50

### • Emploi (estimation à fin 2023)

Population active	Population en chômage	Population occupée	Taux d'activité (%)	Taux d'occupation (%)	Taux de chômage (%)
30151	8660	21491	6.33	4.51	28.72

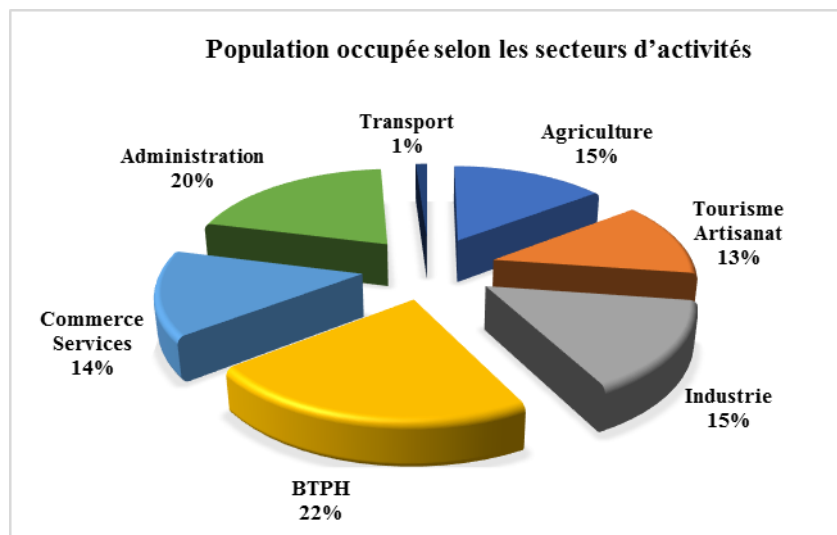
### • Demandes d'emplois exprimées à fin 2022

Masculin	Féminin	Total	Dont jeunes (16-24 ans)
3882	4780	8662	2410



• **Population occupée selon les secteurs d'activités**

Agriculture	Tourisme Artisanat	Industrie	BTPH	Commerce Services	Administration	Transport
3130	2726	3223	4827	3098	4254	233



• **Potentiel commercial**

• **Répartition des commerçants par secteurs d'activités :**

Production industrielle		Production artisanale		Prestation Services		Importateurs	Commerce			
PM	PP	PM	PP	PM	PP		Grossistes		Détaillants	
							PP	PM	PP	PM
3	26	/	/	4	350	/	4	/	187	/

• **Infrastructures de stockage et de distribution**

Infrastructures de stockage (m <sup>3</sup> )		Marché de de gros. (Nbre et nature)	Marchés de détail (Nombre et nature)	Souks (Nombre et nature)
Capacités installées	dont sous froid			
354	/	/	5	2

• **Potentiel industriel**

Inventaire des entreprises industrielles : Néant

• **Distribution de carburants**

Essence et Gasoil				Sirghaz			
Nombre stations		Capacité/m <sup>3</sup>		Nombre stations		Capacité/m <sup>3</sup>	
03		330		02		30	

• **Répartition des PME par type d'entreprise**

Agriculture,		Industrie		Commerce Services		Tourisme-Artisanat		Transport		BTPH		Total	
Nbre	emploi	Nbre	emploi	Nbre	emploi	Nbre	emploi	Nbre	emploi	Nbre	emploi	Nbre	emploi
1	1	53	105	111	111	6	26	54	54	11	15	236	312

### **Gisement d'argile DRAA-EL-BAHI :**

- / localisation : le gisement d'argile Draa-el-bahi constitue les sous-dosé utilisé pour la cimenterie. il est situé au total à 18km environ au sud- ouest de Tébessa. soit 15km par la route nationale n° 16.
- / le recouvrement : le gisement est entièrement recouvert par les alluvions argileuses et la croûte calcaire, la puissance est de 4m.
- / l'assise utile : elle est constituée d'argile avec des intercalations gréseuse ou sableuse.
- / les réserves géologiques en matière sous dosée évaluées lors de l'étude géologique initiale sont : 33.400.000 tonnes.
- / le volume total de la couverture est : 2.688.952 m<sup>3</sup>
- / les réserves restantes s'élèvent à 30.000.000 tonnes

### **Gisement de calcaire d'EL MAL LABIOD :**

- / localisation : il constitue le sur dosé de la cimenterie est entre dans la composition du mélange cru à une proportion de 72 à 75%. Le gisement de calcaire d'Elma Labiod est situé à 10 km environ de celui de l'argile Draa-el-Bahi et au bord de la route nationale n° 16, moins de deux kilomètres le séparent du chef-lieu de la commune.
- / le recouvrement : il touche environ les 2/3 de la surface du gisement, sa puissance moyenne et de 1.8m, la nature des roches de recouvrement est différente (sable, limons argileux et croûtes calcaires).
- / l'assise utile : elle est constituée de calcaire gris à beige en banc de 20 à 40 cm, parfois marneux.
- / les réserves géologiques en matière sur dosée évaluées lors de l'étude géologique initiale sont : 86.702.000 tonnes.
- / les réserves restantes s'élèvent à 75.000.000 tonnes.

### **Gisement de sable d'EL MAL LABIOD**

Le gisement est constitué par des grès tendres friables. On y rencontre des petites intercalations de grès de 5 à 10cm d'épaisseur qui sont généralement des concrétions de cristaux de quartz hétérogranulaires fortement cimenté avec une matrice gréseuse. La couleur de grès est très variable. Ils sont fins à grossiers. Au sein de ces bancs de grès on note la présence de quelques intercalations d'argile sableuse, de sable argileux ou alternance sable et argile. Ces grès présentent une stratification entrecroisée typique avec alternance de lits à granulométries diverses allant de très grossier à fin.

### **La Société des Ciments d'El Ma Labiod :**

#### **Localisation géographique de la société :**

Son unité de production est destinée à produire et vendre du Ciment Portland composé CPJCEM II/A 42,5 et Ciment spécial « Ciment résistant aux sulfates » ou Ciment portland CPACEM I/ 42,5 ES, d'une capacité annuelle de 525 000 tonnes/an.

L'unité de production appelée la Cimenterie d'El- Ma Labiod est située à 26 Km au sud de Tébessa sur la Route Nationale 16 et se trouve à proximité (100 mètres) de la ligne de chemin de Fer « Djebel Onk -Tébessa - Annaba ».

La Cimenterie consiste en une ligne technologique par voie sèche. Elle est équipée d'un système de conduite entièrement automatisé et d'un système de gestion technique et administratif informatisé

La société a été créée en novembre 1993 à l'issue du projet d'El-Ma Labiod initié par les fonds de participation de l'Etat. Elle est rentrée en phase de production en 1994, c'est une usine a voie sèche, les matières premières sont constituées en principe de calcaire et d'argile et de sable, provenant d'une carrière située approximative de l'usine. Les gisements retenus par la cimenterie projetée sont situés dans la même zone.

## La Société des Ciments de Tébessa

«S.C.T» est une Entreprise Publique Economique; Société par Actions, filiale à 100% du Groupe industriel des ciments d'Algérie « GICA». Le siège social est situé à Tébessa. Elle est composée de trois sites : la direction générale et la Cimenterie et l'unité commerciale.



Au niveau de la cimenterie d'El-Malabiod, l'état actuel de la production ne répond pas de la demande prévue et programmée par le plan d'exploitation pour l'année 97 ce qui nous permet d'analyser au niveau de différents points de distribution de la matière première pour la cimenterie, donc nous considérons le système en plusieurs stations.

Matière première - calcaire : La cimenterie de Tébessa (SCT) utilise le calcaire dans la fabrication du mélange cru à raison de 70 % à 80%. Elle prévoit pour l'année 2019, une extraction de 800 000 tonnes de calcaire. Le plan d'exploitation proposé s'appuie sur le levé topographique de la carrière réalisé en Décembre 2018 ainsi que le rapport géologique réalisée par le CETIM en 2017.

Le gisement de calcaire lieudit EL MA LABIOD est situé à 2 km au Nord-Est de l'agglomération «El Ma Labiod » et à 25 km au Sud de la ville de Tébessa. Le gisement de calcaire « El Ma Labiod » se trouve sur le territoire de la commune.

### • Patrimoine culturel

#### • Potentialités touristiques

Site Historique	Monument Historique	Plan d'eau	Forêt	Autres
X		X	X	

#### • Désignation du potentiel

Sites Historiques	Monument Historique	Plan d'eau	Forêt	Autres
- Huillerie de Berzeguele - Monument El Adila			Ouled Sidi Abid	

#### • Parc d'hébergement (2021)

Dénomination	Statut Juridique	Classement	Capacités	
			Chambre	Lits
/	/	/	/	/

#### • Hiérarchisation, potentialités et fonction touristique

Agglomération	Taille 2030 (Habitants)	Fonction prévue / potentialités
El ma Labiod	13 114	Centre industriel : zone d'activité, substances utiles, RN16, chemin de fer.

### • Artisanat

#### • Nombre d'unités artisanales selon le type d'activités

Nombre total d'Artisans	Nombre de coopératives Artisanales	Nombre d'entreprises Artisanales	Nombre de Chambres de l'Artisanat	Nombre de Maisons de l'Artisanat
146	0	0	0	0

• **Potentiel agricole**

• **Répartition générale des terres**

Superficie Totale	Terres improductives non affectées à l'agriculture	Terres Utilisées par l'Agriculture	Terres agricoles improductives	Pacages et Parcours	Superficie Agricole Utile	Dont S.A.U Irriguée
35665	00	200000	0	5500	14500	4753



• **Cultures herbacées.**

Céréales		Fourrages		Légumes secs		Maraichages		Cultures Industrielles	
Sup (ha)	Prod (qx)	Sup (ha)	Prod (qx)	Sup (ha)	Prod (qx)	Sup (ha)	Prod (qx)	Sup (ha)	Prod (qx)
2989	54528	2938	110415	0	0	1554	586140	0	0

• **Plantations fruitières et vignobles**

Oliviers		Agrumes		noyaux et pépins		Vigne	
Sup (ha)	Prod (qx)	Sup (ha)	Prod (qx)	Sup (ha)	Prod (qx)	Sup (ha)	Prod (qx)
120	1920	0	0	127	2838	0	0



• **Production animale (Effectifs)**

Ovins		Bovins		Caprins		Poulets Chaire	Ruches Nb
Total	dont Brebis	Total	dont vaches laitières	Total	dont Chèvres		
27444	17307	506	291	5223	4161	111500	1548

• **Productions animale (Quantité)**

Viandes Rouges (Qx)				Viandes Blanches (Qx)			Lait (hl)	Miel (Qx)	Laine (Qx)
Bovins	Ovins	Caprins	Total	Poulets	Dindes	Total			
519	2749	531	3799	1832	0	1832	2640	96	243

• **Potentiel forestier**

• **Le couvert végétal**

La Végétation naturelle, à la base de pin d'Alep, est développée au nord de la zone d'étude et devient de plus en plus rare vers le sud jusqu'à disparition en limite sud au Dj. Boudjelal. Par opposition avec les plaines de Mellègue et les monts de Tébessa, les montagnes, bordant la plaine d'El malabiod, se singularisent tout d'abord par l'absence presque totale de végétation arbustive, ne fait vraiment exception, que l'escarpement septentrional du bassin d'El Malabiod, qui est recouvert d'une forêt de pins.

On peut également citer les genévriers épais du Dj l'Abiod et surtout de basses pentes méridionales du Dj Arour. Partout, ailleurs, la roche ou les sols affleurent entre les touffes d'une steppe basse ou domine l'Alfa.

Dénomination Forêt	Superficie (ha)	Espèces Dominantes
OULED SIDI ABID	6255	Pin d'Alep 96% Chêne vert 2% Genévrier 1% Romarin, Armoise et autres 1%

• **Inventaire des plantes médicinales et aromatiques**

Plantes médicinales identifiées en mesure d'être valorisées	Plantes aromatiques identifiées en mesure d'être valorisées
<i>Rosmarinus officinalis</i>	<i>Rosmarinus officinalis</i>

• **Potentiel de développement de l'aquaculture**

Barrage	Plan d'eau	Bassins d'irrigation retenue collinaire	Autres
		170	

Les trois principaux Oueds intermittents, qui ne se remplissent que pendant la période des pluies sont :

- / Oued El Goussa : qui longe la plaine de E à L'W
- / Oued Zanb : qui coupe la plaine de N au S
- / Oued El Assouad : qui prend une direction S-W

Ces trois principaux Oueds confluent en amont de la ville d'El Malabiod, ce confluent forme l'oued d'el Malabiod qui draine les eaux vers Chotte Melghir.

• **Potentiel en déchets valorisables**

Quantité de déchets solides générés (tonne/jour)	Lieu de la décharge Décharge, CET.	Déchets spéciaux et dangereux (nombre d'installation classée pour la protection de l'environnement)
7	CET route Elma Labiod	/

• **Secteur de la Santé**

Couverture Sanitaire	Médecins Généralistes	Médecins Spécialistes	Pharmaciens	Centres de Radiologie	Transports Médicalisés
Nombre	04	00	03	00	00

• **Logements Promotionnels**

Programme	Promoteurs	Nombre de logements

• **Formation Professionnelle**

• **Situation actuelle et en projet de la formation professionnelle**

Etablissements	Capacités d'accueil	Nombre de sections	Spécialités dispensées
CFPA Merah Khrief Elma Labiod	300	25	Couture-Menuiserie aluminium et PVC- Arboriculture - Informatique de gestion- Horticulture- Grandes cultures- Elevage Bovin- Elevage avicole- Elevage ovin – caprin-Topographie- Installation sanitaire- Chauffage central- Coffrage ferrailage- Soudage- Menuiserie aluminium et PVC- Pâtisserie- Restauration/Option : Cuisine de collectivités- Boucherie et produits carnés- Electricité automobile-Electromécanique- Conduite et entretien des engins de chantier- Mécanique réparation des véhicules industriels- Secrétariat- Hygiène et sécurité minières .



### 2.20.3. Quelques idées de projets économiques à mettre au service de l'investissement

#### **Agriculture**

- 3 : Création & Extension de périmètres agricoles
- 7 : Développement de l'arboriculture
- 13 : Développement des cultures fourragères
- 14 : Développement des cultures maraichères
- 16 : Développement de la céréaliculture
- 22 : Mise en valeur des terres agricoles
- 23 : Production de semences & plants
- 24 : Expansion des vergers oléicoles

#### **Elevage**

- 3 : Développement de l'ovin
- 12 : Développement fermes système Agro pastoral

#### **Energie Renouvelable**

- 2 : Fabrication d'équipements solaires
- 3 : Création des ateliers d'installation, de maintenance des installations photovoltaïques
- 4 : Ingénierie et installation d'équipement solaires

#### **Environnement**

- 18 : Réalisation et équipement de déchetterie et tri de déchets
- 19 : Récupération de matières plastiques recyclables
- 21 : Récupération et traitement des métaux ferreux
- 22 : Récupération et traitement des métaux non ferreux

#### **Forêts**

- 3 : Valorisation et exploitation des parcours pour l'élevage
- 4 : Valorisation et exploitation des produits forestiers non ligneux
- 5 : Collecte et traitement des plantes forestières médicinales, cosmétique et aromatique
- 6 : Concession de parcelles relevant du domaine forestier pour des activités agricoles
- 11 : Location des parcelles en forêt pour l'installation des ruches.

#### **Industrie**

- 13 : Développement des matériaux de construction
- 34 : Fabrication de gravier, de pavés, de bordure, de dallage, de granulats,
- 36 : Fabrication de la brique, de la tuile à base d'argile
- 91 : Unités de traitement et de transformation des plantes médicinales servant à l'industrie pharmaceutique.

#### **Tourisme & Artisanat**

- 33 : Réalisation et exploitation de piscines de proximité
- 38 : Restauration de sites archéologiques et historiques
- 43 : Développement de la tapisserie et le tissage local

#### **Commerce**

- 2 : Création d'un marché couvert de proximité
- 4 : Création d'une base logistique internationale

### **Mines & Carrières**

- 1 : Exploitation de tuf
- 2 : Exploitation d'Argile
- 4 : Exploitation de calcaire
- 10 : Exploitation de sable & gravier

### **Transport**

- 5 : Exploitation de ligne de transport de voyageur par route
- 6 : Réalisation et gestion de gare routière
- 8 : Création d'entreprises de transports de marchandise entre wilayas

### **Valorisation Produits Agricoles**

- 9 : Collecte et transformation des plantes médicinales
- 10 : Conditionnement de miel
- 12 : Conditionnement des huiles d'olives
- 25 : Fabrication d'aliments de bétail
- 34 : Valorisation des figues de barbarie

### **Logements**

- 20 : Logements promotion immobilière

### **Santé**

- 6 : Entreprises de services spécialisées dans le transport médicalisé
- 13 : Cabinets privés de médecine générale