

## 2.18. OPPORTUNITÉS OFFERTES À L'INVESTISSEMENT ÉCONOMIQUE AU NIVEAU DE LA COMMUNE DE BOUKHADRA

### 2.18.1. Cadre général

Code géographique :

Superficie : 213 km<sup>2</sup>

Population à fin 2023 : 13 643 habitants

Strate : commune urbaine

**Indicateurs techniques :**

Taux d'électrification (%) : 87

Taux de raccordement au gaz (%) : 78

Taux de raccordement au réseau AEP (%) : 98

Taux de raccordement au réseau d'assainissement (%) : 75

Taux de raccordement au réseau d'internet (%) : 70

Vocation de la commune : Agropastorale et Industrielle

**Accessibilité :**

**RN82**, reliant poste frontalier d'El Meridj à la ville de Morsott

Le chef-lieu de la commune est situé à 43 km au nord du chef-lieu de la wilaya,

à 191 km au sud de la ville côtière de Annaba et à 24 km à l'ouest de la frontière tunisienne.

Elle est reliée à ANNABA par une voie ferrée qui assure le transport du minerai de fer au complexe d'EL-HADJAR.

**Aéroport Cheikh Larbi Tébessi** : 42 km

**Cadre physique dominant :**

La commune de Boukhadra est située sur un plateau cerné par des montagnes des confins nord-est de l'Atlas Saharien. Ses forêts abritent une faune et une flore très variées.

L'histoire de Boukhadra se confond avec la mise en exploitation de la mine de fer de Djebel Boukhadra en 1905, mise en valeur durant l'année 1878.



Communes limitrophes de **BOUKHADRA**

[EL  
AOUINET](#)

[OUNEZA](#)

[EL MERIDJ](#)

[EL  
AOUINET](#)

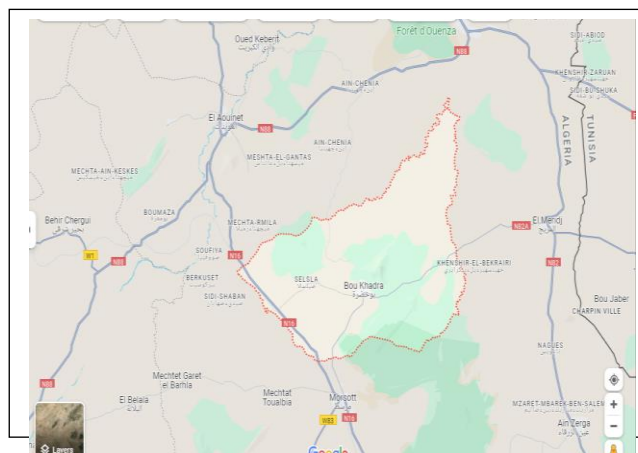


[EL MERIDJ](#)

[MORSOTT](#)

[MORSOTT](#)

[AIN ZERGA](#)



**Contact Assemblée Populaire Communale**

**Téléphone** : 037.45.71.03

**Fax** : 037.45.71.03

**e-mail** : apc boukhadra@wilaya-Tébessa.dz



## 2.18.2. Déterminants du développement économique local

### • Dynamique d'investissement local

#### • Dispositif AAPI

Nombre de dossiers déposés		Nombre de dossiers retenus		Nombre de dossiers financés	
Total	dont 2022	Total	dont 2022	Total	dont 2022
08	00	08	00	03	00

#### • Dispositif CNAC

Nombre de dossiers déposés		Nombre de dossiers acceptés		Nombre de dossiers financés	
Total	dont 2021	Total	dont 2021	Total	dont 2021
100	01	60	0	30	3

#### • Dispositif ANGEM

Nombre de dossiers déposés		Nombre de dossiers retenus		Nombre de dossiers financés	
Total	dont 2022	Total	dont 2022	Total	dont 2022
89	06	79	06	51	4

#### • Dispositif CALPIREF

Nombre de projets déclarés			Projets en exploitation	Projets en cours de réalisation	Projet non démarré	Projet annulé	Projet à l'arrêt
Total	dont 2022	Emplois					
01	00	13	00	00	01	00	00



#### • Répartition des projets déclarés par secteur d'activité

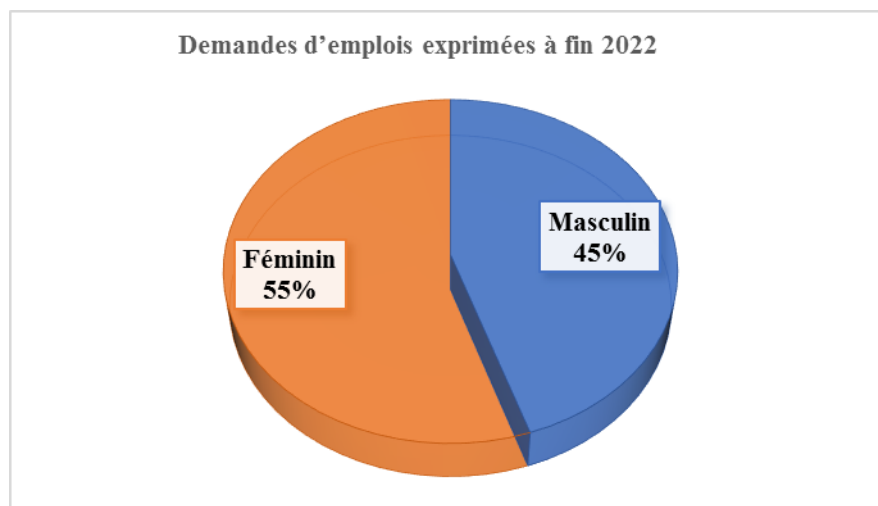
Agriculture		Industrie		Commerce Service		Tourisme- artisanat		Transport		BTPH	
Projets totaux	Emplois Totaux Attendus	Projets totaux	Emplois Totaux attendus	Projets totaux	Emplois Totaux attendus	Projets totaux	Emplois Totaux Attendus	Projets totaux	Emplois Totaux attendus	Projets totaux	Emplois Totaux attendus
00	00	00	00	01	13	00	00	00	00	00	00

### • Emploi (Estimation à fin 2022)

Population active	Population en chômage	Population occupée	Taux d'activité (%)	Taux d'occupation (%)	Taux de chômage (%)
5752	1381	4371	43,97	75,99	24,01

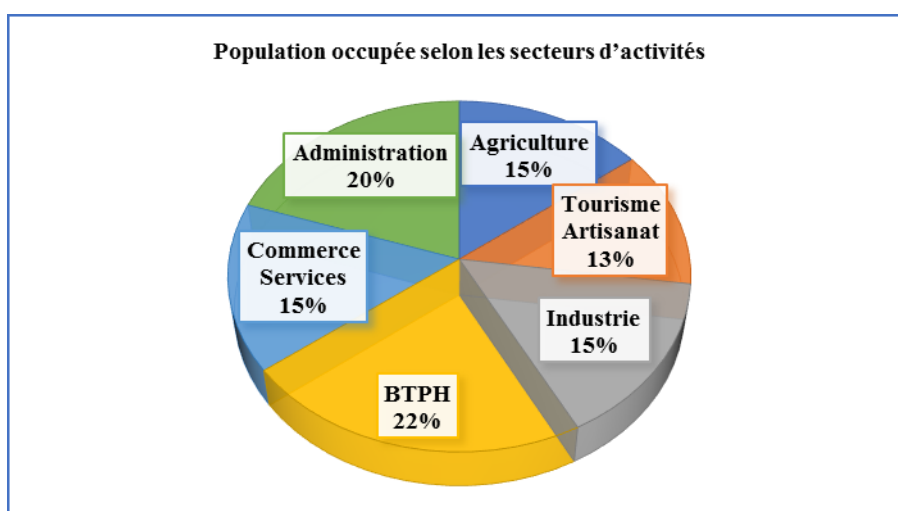
### • Demandes d'emplois exprimées à fin 2022

Masculin	Féminin	Total	Dont jeunes (16-24 ans)
619	762	1381	384



• **Population occupée selon les secteurs d'activités**

Agriculture	Tourisme Artisanat	Industrie	BTPH	Commerce Services	Administration	Transport
637	554	655	982	630	865	47



• **Répartition des commerçants par secteurs d'activités**

Production industrielle		Production artisanale		Prestations Services		Importateurs	Commerce			
							Grossistes		Détaillants	
PM	PP	PM	PP	PM	PP	PM	PP	PM	PP	
/	54	/	/	05	132	01	20	/	148	02

• **Infrastructures de stockage et de distribution**

Infrastructures de stockage (m <sup>3</sup> )		Marché de gros. (Nbre et nature)	Marchés de détail (Nbre et nature)	Souks (Nbre et nature)
Capacités installées	dont sous froid			
772	/	/	/	01

• **Potentiel industriel**

- ❖ Zones industrielles : Néant
- ❖ Zones d'activités : Néant

• **Inventaire des entreprises industrielles : Néant**

• **Distribution de carburants**

Essence +gasoil		Sirghaz	
Nombre/stations	Cap/m <sup>3</sup>	Nb/station	Cap/m <sup>3</sup>
02	92	0	0

• **Répartition des PME par type d'entreprise**

Agriculture		Industrie		Commerce Services		Tourisme-Artisanat		Transport		BTPH		Total	
Nb	Emploi	Nb	Emploi	Nb	Emploi	Nb	Emploi	Nbr	Emploi	Nbr	Emploi	Nbr	Emploi
00	00	14	313	81	81	3	4	17	17	20	26	135	441

• **Patrimoine culturel**

• **Potentialités touristiques**

Site Historique	Monument Historique	Plan d'eau	Forêt	Autres
X			X	

• **Désignation du potentiel**

Sites Historiques	Monument Historique	Plan d'eau	Forêt	Autres
- Ruines au niveau de la montagne de Boukhadra - Ruines au niveau de la zone m'cida				

• **Parc d'hébergement (2021)**

Dénomination	Statut Juridique	Classement	Capacités	
			Chambre	Lits
/	/	/	/	/

• **Hierarchisation, potentialités et fonction touristique**

Agglomération	Taille 2023 (Habitants)	Fonction prévue / potentialités
Boukhadra	13 529	Centre industriel : mines, chemin de fer, RN82A

• **Artisanat**

• **Nombre d'unités artisanales selon le type d'activité**

Nombre d'Artisans	Nombre coopératives Artisanales	Nombre Entreprises Artisanales	Chambres de l'Artisanat	Maisons de l'Artisanat
89	0	0	0	0

• **Potentiel forestier**

Boukhadra est située dans la région de Ouled Sidi Yahia à l'Est des Aurès à 43Km au nord de la wilaya de Tébessa, à 191 km au sud d'Annaba et à 24 km à l'Ouest de la frontière tunisienne. La superficie de la forêt est 19,173 ha, sa pente globale est 20.25%. Ses coordonnées sont : 35° 44' 41" Nord, 8°1'57 " Est. Cette forêt est caractérisée par un couvert végétal constitué de 4,91% de reboisement à majorité Pin d'Alep (90%) et chêne vert. L'âge de cette forêt se situe entre 50 et 90 ans.

A cela s'ajoute la Forêt récréative de Boukhadra : 02 ha, terrain aménageable à nature juridique domaniale sous régime forestier.

Dénomination Forêt	Superficie (ha)	Espèces Dominantes
Ouled Sidi Yahia ben Taleb	19 173	Pin d'alep 96% Chêne vert 2% Genévrier 1% Romarin, Armoise et autres espèces 1%



• **Inventaire des plantes médicinales et aromatiques**

Plantes médicinales identifiées en mesure d'être valorisées	Plantes aromatiques identifiées en mesure d'être valorisées
<i>Rosmarinus officinalis</i>	<i>Rosmarinus officinalis</i>

• **Potentiel agricole**

• **Répartition générale des terres**

Superficie Totale	Terres improductives non affectées à l'agriculture	Terres Utilisées par l'Agriculture	Terres agricoles improductives	Pacages et Parcours	Superficie Agricole Utile	Dont S.A.U Irriguée
24074	/	9133	573	1000	7560	180

• **Cultures herbacées.**

Céréales		Fourrages		Légumes secs		Maraichages		Cultures Industrielles	
Sup (ha)	Prod (qx)	Sup (ha)	Prod (qx)	Sup (ha)	Prod (qx)	Sup (ha)	Prod (qx)	Sup (ha)	Prod (qx)
00	00	42	800	00	00	00	00	00	00

• **Plantations fruitières et vignobles :**

Oliviers		Agrumes		noyaux et pépins		Vigne	
Sup (ha)	Prod (qx)	Sup (ha)	Prod (qx)	Sup (ha)	Prod (qx)	Sup (ha)	Prod (qx)
110	1870	00	00	31	662	00	00

• **Productions animales (Effectif)**

Ovins (Têtes)		Bovins (Têtes)		Caprins(Têtes)		Poulets	Chaire	Ruches Nombre
Total	dont Brebis	Total	dont vaches laitières	Total	dont Chèvres			
4509	3228	25	19	2530	1747	57500	229	

• **Productions animales (Quantité)**

Viandes Rouges (Qx)				Viandes Blanches (Qx)			Lait (HL)	Miel (Qx)	Laine (Qx)
Bovins	Ovins	Caprins	Total	Poulet	Dinde	Total			
39	515	226	780	963	0	963	632	14	46

• **Potentiel en déchets valorisables**

Quantité de déchets solides générés (tonne/jour)	Lieu de la décharge Décharge, CET..	Déchets spéciaux et dangereux (nombre d'installation classée pour la protection de l'environnement)
6,5	C D route Boukhadra	/

Lieu de la décharge (Localisation, Décharge contrôlée, CET ...) *préciser la localisation (commune)	Quantité de déchets solides générés par jour selon le type		
	Ménagers (T/J)	Textile	Papier (Kg/J)
CD route de Boukhadra	6,5	/	/

• **Secteur de la Santé**

Couverture Sanitaire	Médecins Généralistes	Médecins Spécialistes	Pharmaciens	Centres de Radiologie	Transports Médicalisés
Nombre	03	00	03	00	00

• **Logements Promotionnels**

Programme	Promoteurs	Nombre de logements
--	--	--

• **Formation de la ressource humaine**

• **Situation actuelle et en projet de la formation professionnelle**

Désignation Etablissement	Capacités d'accueil	Nombre de section	Spécialités dispensées
CFPA Azri Ounis Boukhadra	300	33	Horticulture et espaces verts-Dessin d'étude /Option : Architecture-Installation sanitaire et gaz-Secrétariat bureautique-Electrotechnique-Tailleur hommes-Couture-Initiation à l'informatique (Word, Excel, Power Point)-Technicien chimiste-Soudage-Restoration/Option : Cuisine de collectivités-Vulcanisation et géométrie des trains-Mécanique réparation des engins de chantier-Electricité automobile-Gestion des stocks-Topographie-Technicien minier-Topographe minier (Arpenteur)- Hygiène et sécurité minières-Coiffure hommes-Peinture vitrerie-Carrelage, faïence, mosaïque-Mécanique réparation des engins de chantier-Maintenance des véhicules légers-Electromécanique-Gestion et tri des déchets-Eleveur de bétail.

### 2.18.3. Quelques idées de projets économiques à mettre au service de l'investissement

#### **Agriculture**

- 6 : Développement de l'agriculture de montagne
- 7 : Développement de l'arboriculture
- 13 : Développement des cultures fourragères
- 16 : Développement de la céréaliculture
- 24 : Expansion des vergers oléicoles

#### **Elevage**

- 2 : Développement du bovin
- 6 : Développement du caprin
- 11 : Développement centres engraissement viandes

#### **Forêts**

- 3 : Valorisation et exploitation des parcours pour l'élevage
- 4 : Valorisation et exploitation des produits forestiers non ligneux
- 5 : Collecte et traitement des plantes forestières médicinales, cosmétique et aromatique
- 7 : Production d'huile essentielle
- 11 : Location des parcelles en forêt pour l'installation des ruches.

#### **Industrie**

- 92 : Maintenance des matériels et équipements agricoles

#### **Tourisme & Artisanat**

- 41 : Fabrication de vêtements et broderie traditionnelle
- 42 : Développement de la filière de fer forgé
- 43 : Développement de la tapisserie et le tissage local

#### **Commerce**

- 2 : Création d'un marché couvert de proximité

#### **Mines & Carrières**

- 2 : Exploitation d'Argile
- 10 : Exploitation de sable & gravier

#### **Transport**

- 5 : Exploitation de ligne de transport de voyageur par route

#### **Valorisation Produits Agricoles**

- 9 : Collecte et transformation des plantes médicinales
- 10 : Conditionnement de miel
- 34 : Valorisation des figues de barbarie