

## 2.16. OPPORTUNITÉS OFFERTES À L'INVESTISSEMENT ÉCONOMIQUE AU NIVEAU DE LA COMMUNE DE GOURIGUER

### 2.16.1. Cadre général

Code géographique : 1216

Superficie : 328 km<sup>2</sup>

Population à fin 2023 : 6820 habitants

Strate : Commune Rurale

#### Indicateurs techniques :

Taux d'électrification (%) : 61

Taux de raccordement au gaz (%) : 41

Taux de raccordement au réseau AEP (%) : 95

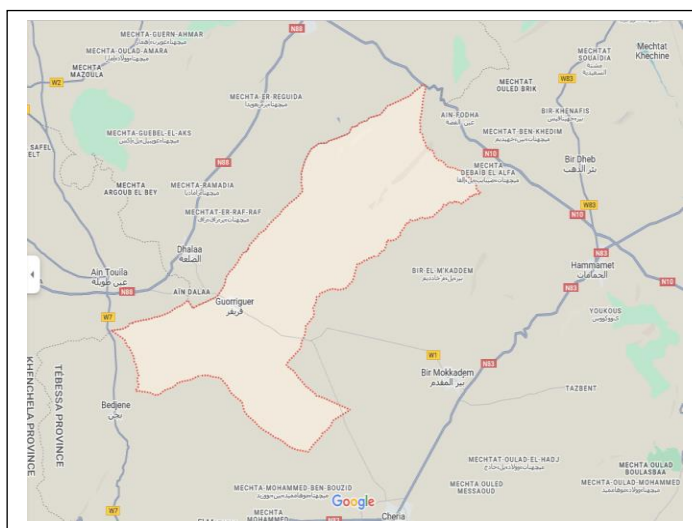
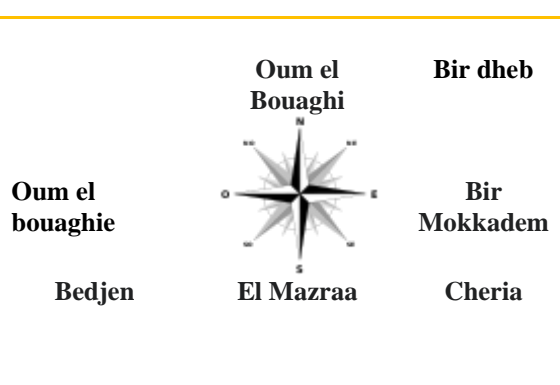
Taux de raccordement au réseau d'assainissement (%) : 80

Taux de raccordement au réseau d'internet (%) : 40



#### Accessibilité à la commune :

- CW : 01 reliant village Oglet Ahmed commune de Safsaf el Ouesra à la limite wilaya (Tébessa /Oum El Bouaghi )
- **Aéroport Cheikh Larbi Tebessi** : Distance par rapport au chef-lieu de la commune 66 km



#### Contact Assemblée Populaire Communale

Téléphone	Fax	e-mail
037.61.01.03	037.61.01.44	<a href="mailto:apc_gourigueur@wilaya-Tébessa.dz">apc_gourigueur@wilaya-Tébessa.dz</a>

## 2.16.2. Déterminants du développement économique local

- **Dynamique d'investissement local**

- **Dispositif AAPI**

Nombre de dossiers déposés		Nombre de dossiers retenus		Nombre de dossiers financés	
Total	dont 2022	Total	dont 2022	Total	dont 2022
<b>04</b>	<b>00</b>	<b>04</b>	<b>00</b>	<b>00</b>	<b>00</b>

- **Dispositif CNAC**

Nombre de dossiers déposés		Nombre de dossiers acceptés		Nombre de dossiers financés	
Total	Dont 2021	Total	Dont 2021	Total	Dont 2021
<b>84</b>	<b>02</b>	<b>68</b>	<b>01</b>	<b>44</b>	<b>07</b>

- **Dispositif ANGEM**

Nombre de dossiers déposés		Nombre de dossiers retenus		Nombre de dossiers financés	
Total	dont 2022	total	dont 2022	Total	dont 2022
<b>252</b>	<b>03</b>	<b>236</b>	<b>03</b>	<b>182</b>	<b>01</b>

- **Dispositif CALPIREF**

Nombre de projets déclarés			Projets en exploitation	Projets en cours de réalisation	Projets non démarrés	Projets annulés	Projets à l'arrêt
total	dont 2022	emploi	00	00	02	00	00
02	00	35					

- **Répartition des projets déclarés par secteur d'activité**

Agriculture		Industrie		Commerce Service		Tourisme- artisanat		Transport		BTPH	
Projets totaux	Emplois Totaux attendus	Projets totaux	Emplois Totaux attendus	Projets totaux	Emplois Totaux attendus	Projets totaux	Emplois Totaux attendus	Projets totaux	Emplois Totaux attendus	Projets totaux	Emplois Totaux Attendus
<b>01</b>	<b>20</b>	<b>00</b>	<b>00</b>	<b>00</b>	<b>00</b>	<b>01</b>	<b>15</b>	<b>00</b>	<b>00</b>	<b>00</b>	<b>00</b>

- **Emplois (Estimation à fin 2023)**

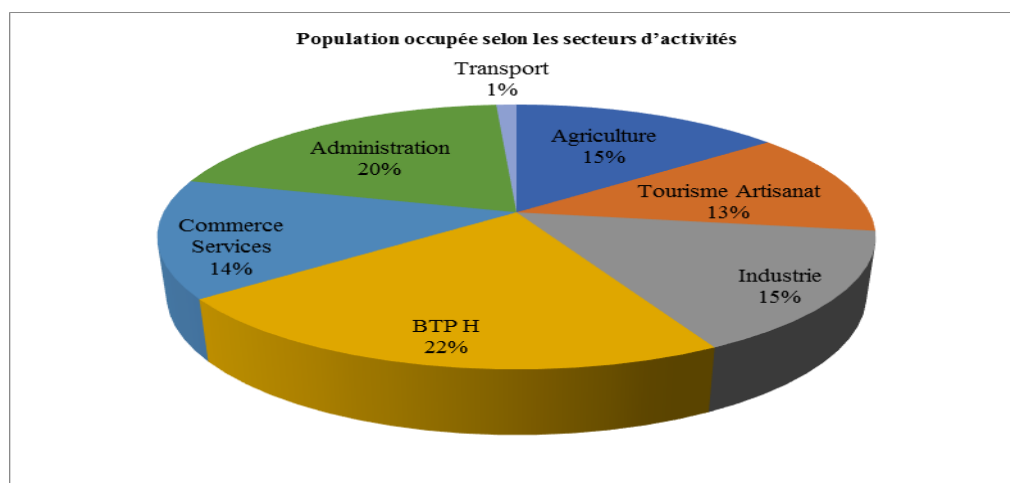
Population active	Population occupée	Population en chômage	Taux d'activité (%)	Taux d'occupation (%)	Taux de chômage (%)
<b>3603</b>	<b>2761</b>	<b>842</b>	<b>55.10</b>	<b>76.63</b>	<b>23.37</b>

- **Demandes d'emplois exprimées à fin 2022**

Masculin	Féminin	Total	Dont jeunes (16-24 ans)
<b>377</b>	<b>465</b>	<b>842</b>	<b>234</b>

- **Population occupée selon les secteurs d'activités**

Agriculture	Tourisme Artisanat	Industrie	BTP H	Commerce Services	Administration	Transport
<b>402</b>	<b>350</b>	<b>414</b>	<b>620</b>	<b>398</b>	<b>547</b>	<b>30</b>



• **Potentiel commercial**

• **Répartition des commerçants par secteurs d'activités :**

Production industrielle		Production artisanale		Prestation Service		Importateurs	Commerce			
PM	PP	PM	PP	PM	PP		Grossistes		Détaillants	
							PP	PM	PP	PM
01	12	/	/	02	41	/	03	/	39	/

• **Infrastructures de stockage et de distribution**

Infrastructures de stockage (m <sup>3</sup> )		Marché de de gros. (Nbre et nature)	Marchés de détail (Nbre et nature)	Souks (Nbre et nature)
Capacités installées	dont sous froid			
660	/	/	/	/

• **Distribution de carburants**

Essences Gas-Oil			Sirghaz	
Nombre de Stations	Capacité m <sup>3</sup>		Nombre de Station	Capacité m <sup>3</sup>
01	120		00	00

• **Potentiel industriel**

- ❖ zones industrielles: néant
- ❖ zones d'activités : néant

• **Répartition des PME par type d'entreprise**

Agriculture		Industrie		Commerce Services		Tourisme-Artisanat		Transport,		BTPH		Total	
Nbre	Emploi	Nbre	emploi	Nbre	Emploi	Nbre	emploi	Nbre	emploi	Nbre	emploi	Nbre	Emploi
00	00	03	03	18	18	00	00	12	12	01	01	34	34

• **Patrimoine culturel**

• **Potentialités Touristiques**

Désignation du potentiel existant				
✓	Henchirs Ain El Guerba			X
✓	Oued Rafrat			
✓	Etebagua			

• **Parc d'hébergement (2021)**

Dénomination	Statut Juridique	Classement	Capacités	
			Chambre	Lits
/	/	/		

• **Artisanat**

• **Nombre d'unités artisanales selon le type d'activités**

Nombre d'artisans	Nombre de coopératives Artisanales	Nombre d'Entreprises Artisanales	Nombre de Chambres de l'Artisanat	Nombre Maisons de l'Artisanat
73	00	00	00	00

• **Potentiel forestier**

forêt	Superficie (ha)	Espèces Dominantes
Brarcha Allaoua	2672	Pin d'Alep 96% Chêne vert 2% Genévrier 1% Romarin, armoise et autres 1%

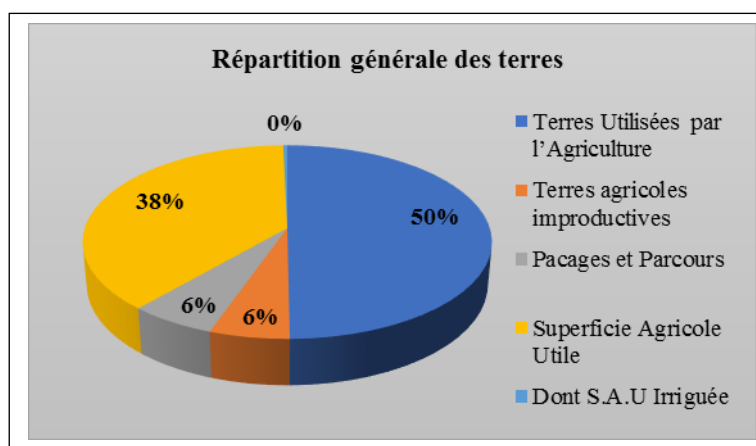
• **Inventaire des plantes médicinales et aromatiques**

Plantes médicinales identifiées en mesure d'être valorisées	Plantes aromatiques identifiées en mesure d'être valorisées
/	/

• **Potentiel agricole**

• **Répartition générale des terres**

Superficie Totale	Terres improductives non affectées à l'agriculture	Terres Utilisées par l'Agriculture	Terres agricoles improductives	Pacages et Parcours	Superficie Agricole Utile	Dont S.A.U Irriguée
29746		20729	2309	2500	15920	149



• **Cultures herbacées.**

Céréales		Fourrages		Légumes secs		Maraichages		Cultures Industrielles	
Sup (ha)	Prod (qx)	Sup (ha)	Prod (qx)	Sup (ha)	Prod (qx)	Sup (ha)	Prod (qx)	Sup (ha)	Prod (qx)
02	21	99	4905	00	00	05	1395	00	00

• **Plantations fruitières et vignobles**

Oliviers		Agrumes		noyaux et pépins		Vigne	
Sup (ha)	Prod (qx)	Sup (ha)	Prod (qx)	Sup (ha)	Prod (qx)	Sup (ha)	Prod (qx)
70	1190	00	00	02	40	00	00

**• Productions animales (Effectif)**

Ovins (Têtes)		Bovins (Têtes)		Caprins (Têtes)		Poulets Chaire	Poulets Ponte	Dindes	Ruche Nb
Total	dont Brebis	Total	dont vaches laitières	Total	dont Chèvres				
20685	13547	471	277	4968	3352	00	00	00	00

**• Productions animales (Quantités)**

Viandes Rouges (Qx)				Viandes Blanches (Qx)			Œufs 10 <sup>3</sup>	Lait (HL)	Miel (Qx)	Laine (Qx)
Bovins	Ovins	Caprins	Total	Poulet	Dinde	Total				
559	2155	428	3122	00	00	00	00	1889	00	191

**• Potentiel en déchets valorisables**

Quantités de déchets solides générés (tonne/jour)	Lieu de la décharge Décharge, CET..	Déchets spéciaux et dangereux (nombre d'installation classée pour la protection de l'environnement)
3,3	/	/

Lieu de la décharge (Localisation, Décharge contrôlée, CET ...) *préciser la localisation (commune)	Quantité de déchets solides générés par jour selon le type		
	Ménagers (T/J)	Textile	Papier (Kg/J)
Territoire de la commune	/	/	/

**• Formation de la ressource humaine**

**• Situation actuelle et en projet de la formation professionnelle (Résidentielle et apprentissage)-2022-**

Désignation établissements	Capacités d'accueil	Nombre de section	Spécialités dispensées
Commune rattachée au CFPA Ayad Sadek Bir Mokadem			

**• Secteur de la Santé**

Couverture Sanitaire	Médecins Généralistes	Médecins Spécialistes	Pharmaciens	Centres de Radiologie	Transports Médicalisés
Nombre	00	00	01	00	00

**• Logements Promotionnels**

Programme	Promoteurs	Nombre de logements
--	--	--

**• Potentiel hydraulique**

**• Niveau d'équipement**

AEP		Assainissement	Stockage Château D'eaux Réserve	
Taux raccordement au réseau%	Dotation l/J/habitant	Taux raccordement au réseau%	Nb	Capacité m <sup>3</sup> /J
95	651.18	80	7	3450

### 2.16.3. Quelques idées de projets économiques à mettre au service de l'investissement

#### **Agriculture**

- 7 : Développement de l'arboriculture
- 12 : Développement des cultures industrielles
- 13 : Développement des cultures fourragères
- 16 : Développement de la céréaliculture
- 24 : Expansion des vergers oléicoles

#### **Elevage**

- 2 : Développement du bovin
- 3 : Développement de l'ovin
- 9 : Centres de production & reproductions Viandes rouges
- 11 : Développement centres engraissement viandes
- 14 : Création de ferme pour vaches-laitière

#### **Environnement**

- 19 : Récupération de matières plastiques recyclables
- 23 : Récupération et traitement des métaux ferreux et non ferreux

#### **Tourisme & Artisanat**

- 43 : Développement de la tapisserie et le tissage local

#### **Commerce**

- 2 : Création d'un marché couvert de proximité

#### **Mines & Carrières**

- 1 : Exploitation de tuf
- 2 : Exploitation d'Argile
- 9 : Exploitation de gypse
- 10 : Exploitation de sable & gravier

#### **Transport**

- 5 : Exploitation de ligne de transport de voyageur par route
- 8 : Création d'entreprises de transports de marchandise entre wilayas

#### **Valorisation Produits Agricoles**

- 9 : Collecte et transformation des plantes médicinales
- 10 : Conditionnement de miel
- 12 : Conditionnement des huiles d'olives
- 25 : Fabrication d'aliments de bétail

#### **Santé**

- 13 : Cabinets privés de médecine générale
- 6 : Entreprises de services spécialisées dans le transport médicalisé