

2.15. OPPORTUNITÉS OFFERTES À L'INVESTISSEMENT ÉCONOMIQUE AU NIVEAU DE LA COMMUNE DE EL OGLA EL MALHA

2.15.1. Cadre général

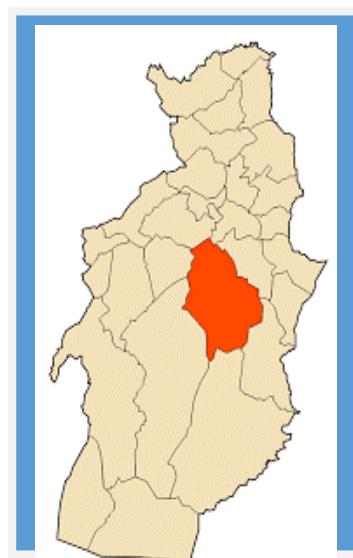
Code géographique : 1215
 Superficie : 1030 km²
 Population à fin 2023 : 7291 habitants
 Strate : commune Rurale

Indicateurs techniques :

Taux d'électrification (%) : 44
 Taux de raccordement au gaz (%) : 57
 Taux de raccordement au réseau AEP (%) : 91
 Taux de raccordement au réseau d'assainissement (%) : 95
 Taux de raccordement au réseau d'internet (%) : 55
 Vocation de la commune : agriculture, tourisme, industrie.

Limites administratives du territoire communal

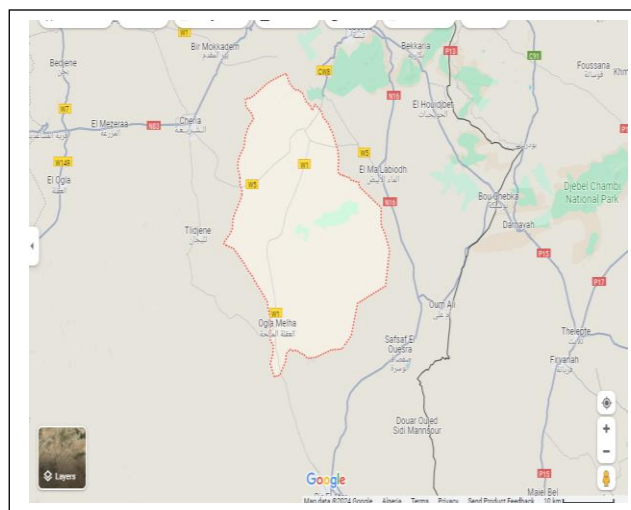
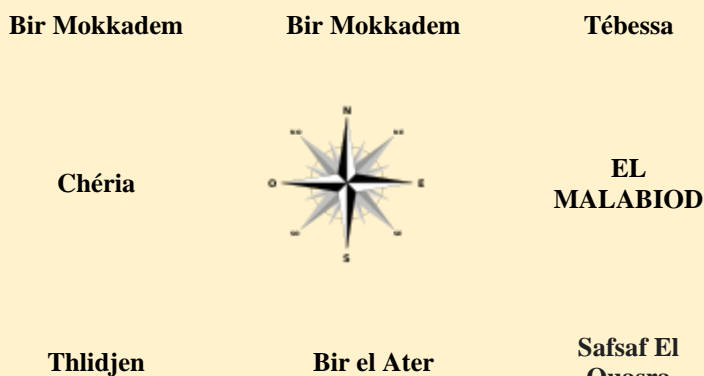
- *vers le nord : commune de Bir MokkaDEM et Tébessa
- *vers le sud : commune de BIR EL ATER
- *vers l'est : commune de El Ma Labiod et Safsaf El Ouasra
- *vers l'ouest : Commune de Thlidjen et Chéria



Accessibilité à la commune :

- CW : ...01 ... reliant village Oglet Ahmed commune de Safsaf el Ouasra à la limite de wilaya Tébessa /Oum El Bouaghi
 - CW ...05... reliant El Ma Labiod à Chéria.
 - CW ...05... reliant CW 05 El Oglal Malha.
 - CW : ...08 ... reliant la ville de Tébessa au village de Ain Zguieg (commune d'El Oglal Malha) en passant par le col Dokkane
- Distance Aéroport Cheikh Larbi Tebessi de wilaya par rapport au chef-lieu de la commune : 60 km

Communes limitrophes de El Oglal Malha



Contact Assemblée Populaire communale

Téléphone	fax	e-mail
037644848	037644848	APC .oglamalha@gmail.com

2.15.2. Déterminants du développement économique local

• Dynamique d'investissement local

• Dispositif AAPI

Nombre de dossiers déposés		Nombre de dossiers retenus		Nombre de dossiers financés	
Total	dont 2022	Total	dont 2022	Total	dont 2022
03	00	03	00	00	00

• Dispositif CNAC

Nombre de dossiers déposés		Nombre de dossiers acceptés par le CVS		Nombre de dossiers financés	
Total	Dont 2021	Total	Dont 2021	Total	Dont 2021
51	00	53	00	35	05

• Dispositif ANGEM

Nombre de dossiers déposés		Nombre de dossiers retenus		Nombre de dossiers financés	
Total	dont 2022	Total	dont 2022	total	dont 2022
72	12	67	12	55	21

• Dispositif CALPIREF

Nombre de projets déclarés			Projets en exploitation	Projets en cours de réalisation	Projets non démarrés	Projets annulés	Projets à l'arrêt
total	dont 2022	Emploi	00	00	07	00	00
07	00	213					

• Répartition des projets déclarés par secteur d'activité :

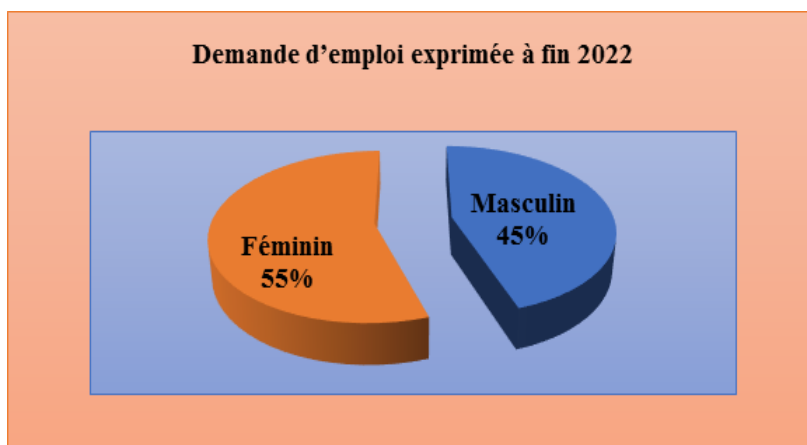
Agriculture		Industrie		Commerce Service		Tourisme-artisanat		Transport		BTPH	
Projets totaux	Emplois Totaux attendus	Projets totaux	Emplois Totaux attendus	Projets totaux	Emplois Totaux attendus	Projets totaux	Emplois Totaux attendus	Projets totaux	Emplois Totaux attendus	Projets totaux	Emplois Totaux attendus
01	35	00	00	02	7	00	00	00	00	03	62

• Emplois (Estimation à fin 2023)

Population active	Population occupée	Population en chômage	Taux d'activité (%)	Taux d'occupation (%)	Taux de chômage (%)
4012	2600	1412	56.60	64.81	35.19

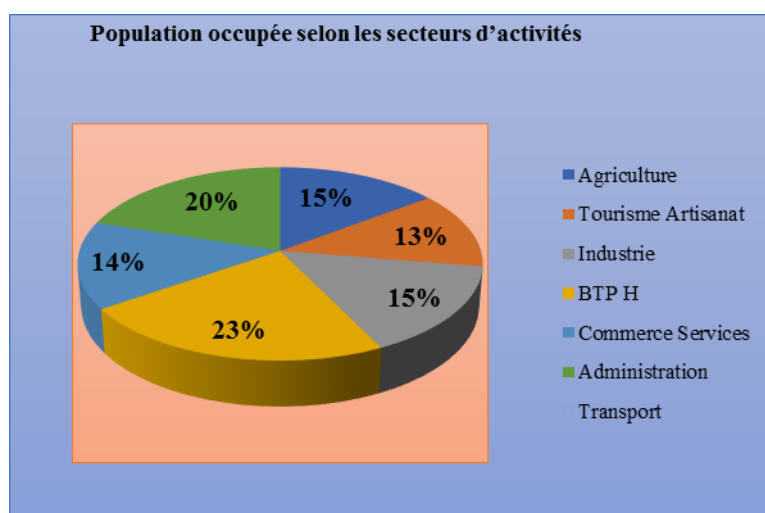
• Demandes d'emplois exprimées à fin 2022

Masculin	Féminin	Total	Dont jeunes (16-24 ans)
633	779	1412	393



• **Population occupée selon les secteurs d'activités**

Agriculture	Tourisme Artisanat	Industrie	BTP H	Commerce Services	Administration	Transport
379	330	390	584	403	515	



• **Potentiel commercial**

• **Répartition des commerçants par secteurs d'activités**

Production industrielle		Production artisanale		Prestation Service		Importateurs	Commerce			
PM	PP	PM	PP	PM	PP		Grossistes		Détaillants	
						PP	PM	PP	PM	
02	10	/	/	/	31	01	/	24	/	

• **Infrastructures de stockage et de distribution**

Infrastructures de stockage (m ³)		Marché de de gros. (Nbre et nature)	Marchés de détail (Nbre et nature)	Souks (Nbre et nature)
Capacités installées	dont sous froid			
/	/	/	/	/

• **Distribution de carburants**

Essences Gas-Oil		Sirghaz	
Nombre Stations	Capacité m ³	Nombre Station	Capacité m ³
03	290	01	20

• **Potentiel industriel**

- ❖ Zone industrielle NEANT
- ❖ Zone d'activité NEANT

• **Répartition des PME par type d'entreprise**

Agriculture,		Industrie		Commerce Services		Tourisme-Artisanat		Transport,		BTPH		Total	
Nbr	emploi	Nbre	emploi	Nbre	emploi	Nbre	emploi	Nbre	emploi	Nbre	emploi	Nbre	emploi
00	00	02	02	13	15	00	00	5	5	1	1	21	23

• **Patrimoine culturel**

• **Potentialités touristiques**

Site Historique	Monument Historique	Plan d'eau	Forêt	Autres
X			X	

• **Désignation du potentiel**

Sites Historiques	Monument Historique	Plan d'eau	Forêt	Autres
- Site de regiba - Foug el matleg - Henchirs				

• **Parc d'hébergement (2021)**

Dénomination	Statut Juridique	Classement	Capacités	
			Chambre	Lits
/	/	/		/

• **Artisanat**

• **Nombre d'unités artisanales selon le type d'activités**

Nombre total d'Artisans	Nbre coopératives Artisanales	Nbre Entreprises Artisanales	Chambres de l'Artisanat	Maisons de l'Artisanat
53	00	00	00	00

• **Potentiel forestier**

Dénomination forêt	Superficie (ha)	Espèces dominantes
BRARCHA ALLOUANA	22583	Pin d'Alep 96% Chêne vert 2% Genévrier 1% Romarin, armoise et autres 1%

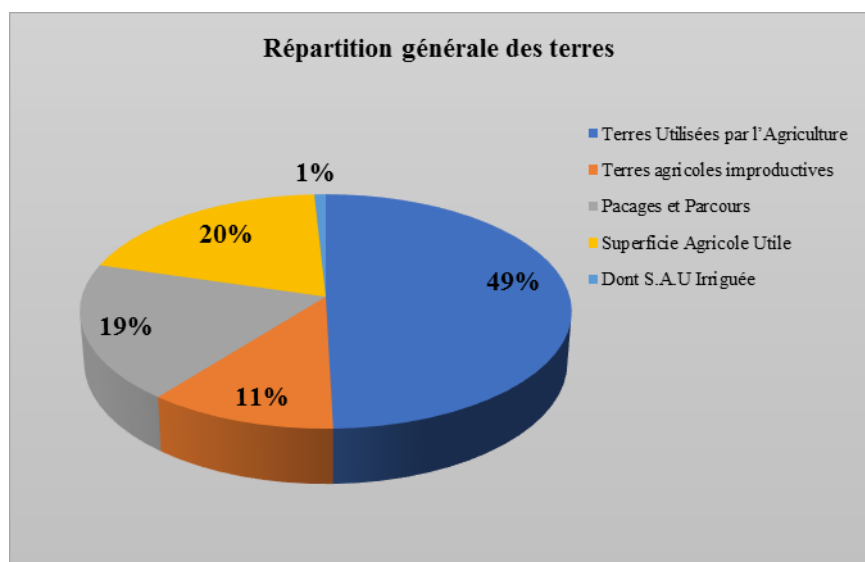
• **Inventaire des plantes médicinales et aromatiques**

Plantes médicinales identifiées en mesure d'être valorisées	Plantes aromatiques identifiées en mesure d'être valorisées
<i>Rosmarinus officinalis, Pinus halepensis</i>	<i>Rosmarinus officinalis, Pinus halepensis</i>



• **Répartition générale des terres**

Superficie Totale	Terres improductives non affectées à l'agriculture	Terres Utilisées par l'Agriculture	Terres agricoles improductives	Pacages et Parcours	Superficie Agricole Utile	Dont S.A.U Irriguée
86551		46344	10344	17680	18320	791



• **Cultures herbacées.**

Céréales		Fourrages		Légumes secs		Maraichages		Cultures Industrielles	
Sup (ha)	Prod (qx)	Sup (ha)	Prod (qx)	Sup (ha)	Prod (qx)	Sup (ha)	Prod (qx)	Sup (ha)	Prod (qx)
83	2316	644	16261	0	0	5	1395	00	00

• **Plantations fruitières et vignobles**

Oliviers		Agrumes		noyaux et pépins		Vigne	
Sup (ha)	Prod (qx)	Sup (ha)	Prod (qx)	Sup (ha)	Prod (qx)	Sup (ha)	Prod (qx)
140	2290	00	00	22	464	00	00



• **Productions animales (Effectifs)**

Ovins (Têtes)		Bovins (Têtes)		Caprins (Têtes)		Poulets Chaire	Poulets Ponte	Dindes	Ruche Nb
Total	dont Brebis	Total	dont vaches laitières	Total	dont Chèvres				
47729	33554	981	545	11239	9084	47000	0	0	154



• **Productions animales (Quantités)**

Viandes Rouges (Qx)				Viandes Blanches (Qx)			Œufs 10 ³	Lait (HL)	Miel (Qx)	Laine (Qx)
Bovins	Ovins	Caprins	Total	Poulets	Dinde	Total				
1092	5338	1163	7593	771	0	771	00	4556	9	473

• **Potentiel en déchets valorisables**

Quantité de déchets solides générés (tonne/jour)	Lieu de la décharge Décharge, CET	Déchets spéciaux et dangereux (nombre d'installation classée pour la protection de l'environnement)
3.5	/	/

Lieu de la décharge (Localisation, Décharge contrôlée, CET ...) *préciser la localisation (commune)	Quantité de déchets solides générés par jour selon le type		
	Ménagers (T/J)	Textile	Papier (Kg/J)
Territoire de la commune	3,5	/	/

• **Formation de la ressource humaine**

• **Situation actuelle et en projet de la formation professionnelle : (Résidentielle et apprentissage)-2022-**

Désignation établissements	Capacités d'accueil	Nombre de section	Spécialités dispensées
Commune rattachée CFPA Mahfoud Ammar BIR EL ATER			

• **Logements Promotionnels**

Programme	Promoteurs	Nombre de logements
--	--	--

• **Potentiel hydraulique**

• **Niveau d'équipement**

AEP		Assainissement	Stockage Château D'eaux Réserve	
Taux raccordement au réseau %	Dotation l/J/ hab.	Taux raccordement au réseau %	Nb	Cap m ³ /J
91	211,6	95	12	4300

2.15.3. Quelques idées de projets économiques à mettre au service de l'investissement

Agriculture

- 2 : Création de pépinières d'arbres fruitiers, de floriculture
- 3 : Création & Extension de périmètres agricoles
- 7 : Développement de l'arboriculture
- 13 : Développement des cultures fourragères
- 16 : Développement de la céréaliculture

Elevage

- 3 : Développement de l'ovin
- 6 : Développement du caprin
- 12 : Développement fermes système Agro pastoral

Energie Renouvelable

- 3 : Création des ateliers d'installation, de maintenance des installations photovoltaïques
- 4 : Ingénierie et installation d'équipement solaires

Environnement

- 18 : Réalisation et équipement de déchetterie et tri de déchets
- 19 : Récupération de matières plastiques recyclables
- 23 : Récupération et traitement des métaux ferreux et non ferreux

Forêts

- 1 : Valorisation d'espaces forestiers récréatifs pour promouvoir l'écotourisme et les activités de récréation et de détente
- 2 : Création de forêt de détente et de loisir.
- 3 : Valorisation et exploitation des parcours pour l'élevage
- 11 : Location des parcelles en forêt pour l'installation des ruches.

Industrie

- 91 : Unités de traitement et de transformation des plantes médicinales servant à l'industrie pharmaceutique.
- 92 : Maintenance des matériels et équipements agricoles

Tourisme & Artisanat

- 10 : Création de camping en plein air,
- 41 : Fabrication de vêtements et broderie traditionnelle
- 42 : Développement de la filière de fer forgé
- 43 : Développement de la tapisserie et le tissage local
- 48 : Fabrication artisanale de fromage (fromage de chèvres) et dérivés

Valorisation Produits Agricoles

- 25 : Fabrication d'aliments de bétail
- 41 : Construction de Chèvrerie lait