

2.13. OPPORTUNITÉS OFFERTES À L'INVESTISSEMENT ÉCONOMIQUE AU NIVEAU DE LA COMMUNE EL OGLA

2.13.1. Cadre général

Code géographique : 1213

Superficie : 255 km²

Population à fin 2023 : 22756 habitants

Strate : commune Rurale

Indicateurs techniques :

Taux d'électrification (%) : 64

Taux de raccordement au gaz (%) : 49

Taux de raccordement au réseau AEP (%) : 80

Taux de raccordement au réseau d'assainissement (%) : 80

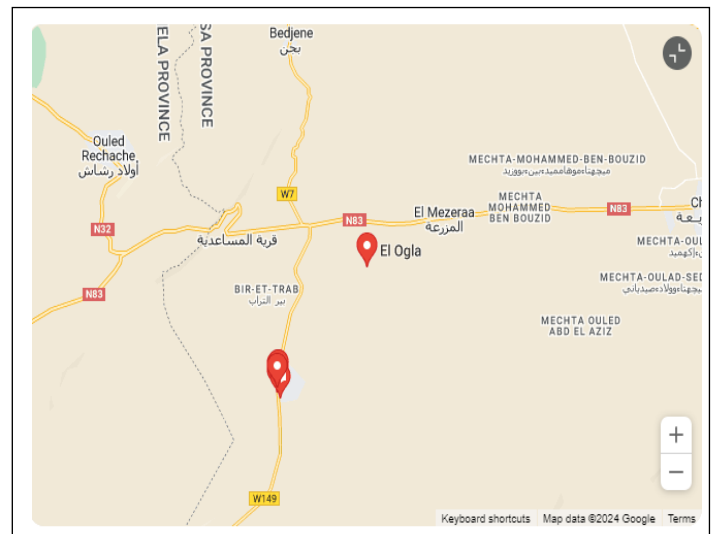
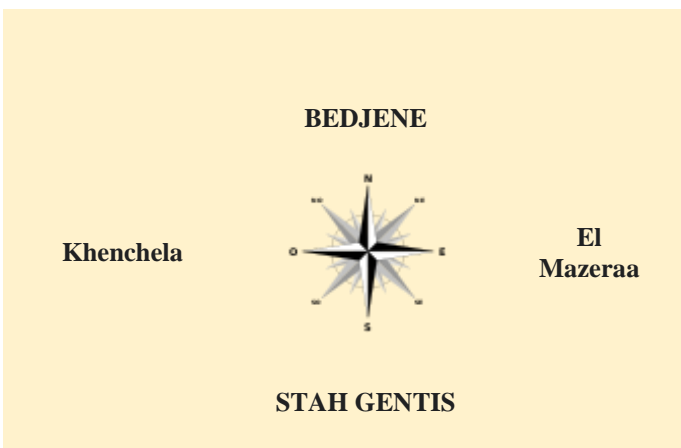
Taux de raccordement au réseau d'internet (%) : 55

Vocation de la commune : agriculture, tourisme, industrie.



Accessibilité à la commune

- RN 83 reliant RN 16 (Boulhef dyr)à la limite wilaya (Tébessa /khenchela) col de besbes commune de el Oglia.
- CW 149 A reliant RN 83 commune de El Oglia à la limite wilaya Tébessa /khenchela « GUENTIS » .
- Cw 07 reliant RN 83 à Bejen
- **Aéroport Cheikh Larbi Tebessi** : distance par rapport au chef-lieu de la commune 65 km



Contact Assemblée Populaire Communale

Téléphone : 037.67.01.01

Fax : 037.62.04.87

e-mail : apc_elogla@wilaya-Tébessa.dz

2.13.2. Déterminants du développement économique local

• Dynamique d'investissement local

• Dispositif AAPI

Nombre de dossiers déposés		Nombre de dossiers retenus		Nombre de dossiers financés	
total	dont 2022	Total	dont 2022	total	dont 2022
04	00	04	00	02	00

Dispositif CNAC

Nombre de dossiers déposé		Nombre de dossiers acceptés par le CVS		Nombre de dossiers financés	
total	dont2021	Total	dont2021	total	dont2021
286	06	169	5	110	04

• Dispositif ANGEM

Nombre de dossiers déposé		Nombre de dossiers retenus		Nombre de dossiers financés	
total	dont 2022	Total	dont 2022	total	dont 2022
664	03	621	03	498	05

• Dispositif CALPIREF

Nombre de projets déclarés			Projets en exploitation	Projets en cours de réalisation	Projets non démarrés	Projets annulés	Projets à l'arrêt
total	dont 2022	Emploi					
05	00	183	01	01	03	00	00

• Répartition des projets déclarés par secteur d'activité :

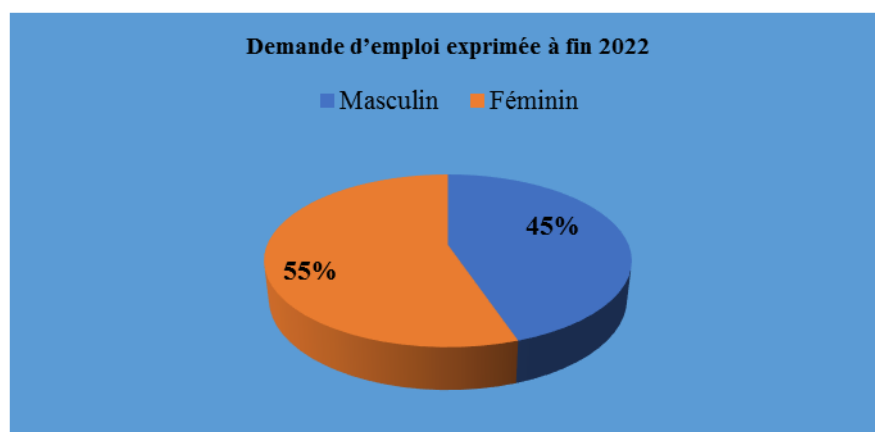
Agriculture		Industrie		Commerce Service		Tourisme-artisanat		Transport		BTPH	
Projets totaux	Emplois Totaux attendus	Projets totaux	Emplois Totaux attendus	Projets totaux	Emplois Totaux attendus	Projets totaux	Emplois Totaux attendus	Projets totaux	Emplois Totaux attendus	Projets totaux	Emplois Totaux Attendus
01	13	01	82	02	54	00	00	00	00	01	34

• Emplois (Estimation à fin 2023)

Population active	Population occupée	Population en chômage	Taux d'activité (%)	Taux d'occupation (%)	Taux de chômage (%)
11612	8379	3233	53.22	72.16	27.84

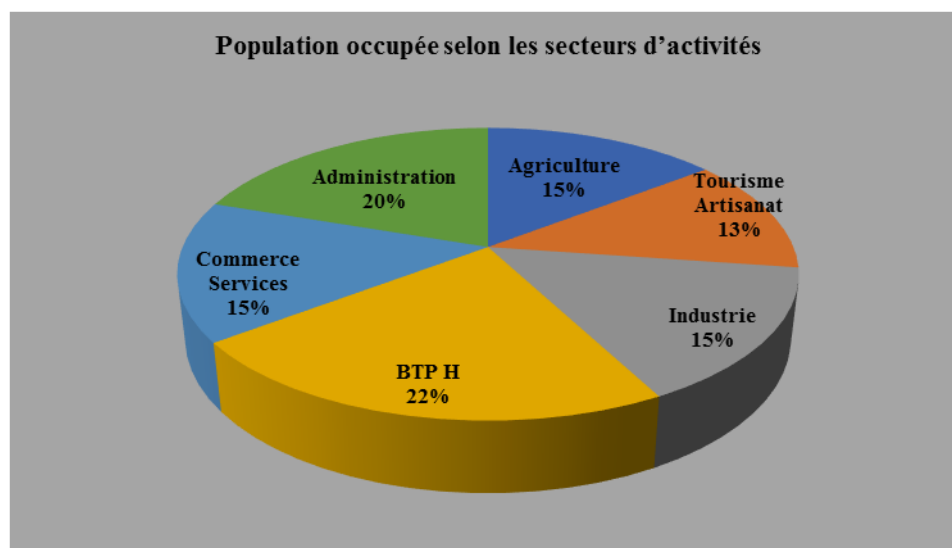
• Demandes d'emploi exprimées à fin 2022

Masculin	Féminin	Total	Dont jeunes (16-24 ans) 900
1449	1785	3234	



• **Population occupée selon les secteurs d'activités**

Agriculture	Tourisme Artisanat	Industrie	BTP H	Commerce Services	Administration	Transport
1220	1063	1257	1882	1299	1659	



• **Potentiel commercial**

• **Répartition des commerçants par secteurs d'activités:**

Prod industrielle		Prod artisanale		Prestations Services		Importateurs	Commerce			
							Grossistes		Détaillants	
PM	PP	PM	PP	PM	PP	PM	PP	PM	PP	PM
03	71	/	/	02	141	/	13	01	215	/

• **Infrastructures de stockage et de distribution**

Infrastructures de stockage (m ³)		Marchés de de gros. (Nbre et nature)	Marchés de détail (Nbre et nature)	Souks (Nbre et nature)
Capacités installées	dont sous froid			
3041				01

• **Distribution de carburants**

Essences Gas-Oil			Sirghaz	
Nombre de stations	Capacité m ³		Nombre Stations	Capacité m ³
02	320		02	40

• **Potentiel industriel**

- ❖ zones industrielles : néant
- ❖ zones d'activités : néant

• **Répartition des PME par type d'entreprise**

Agriculture,		Industrie		Commerce Services		Tourisme-Artisanat		Transport,		BTPH		Total	
Nbre	emploi	Nbre	emploi	Nbre	Emploi	Nbre	emploi	Nbre	Emploi	Nbre	Emploi	Nbre	emploi
01	01	12	15	148	163	02	02	27	27	38	38	228	246

• **Patrimoine culturel**

• **Potentialités touristiques**

Site Historique	Monument Historique	Plan d'eau	Forêt	Autres
Henchir ouled attia			X	

• **Parc d'hébergement (2021)**

Dénomination	Statut Juridique	Classement	Capacités	
			Chambre	Lits
/	/	/		/

• **Artisanat**

• **Nombre d'unités artisanales selon le type d'activités**

Nbre total d'Artisans	Nbre coopératives Artisanales	Nbre entreprises Artisanales	Chambres de l'Artisanat	Maisons de l'Artisanat
181	00	00	00	00

• **Potentiel forestier**

Dénomination forêt	Superficie (ha)	Espèces Dominantes
Brarcha Allaouna	635	Pin d'Alep 96% Chêne vert 2% Genévrier 1% Romarin, armoise et autres 1%

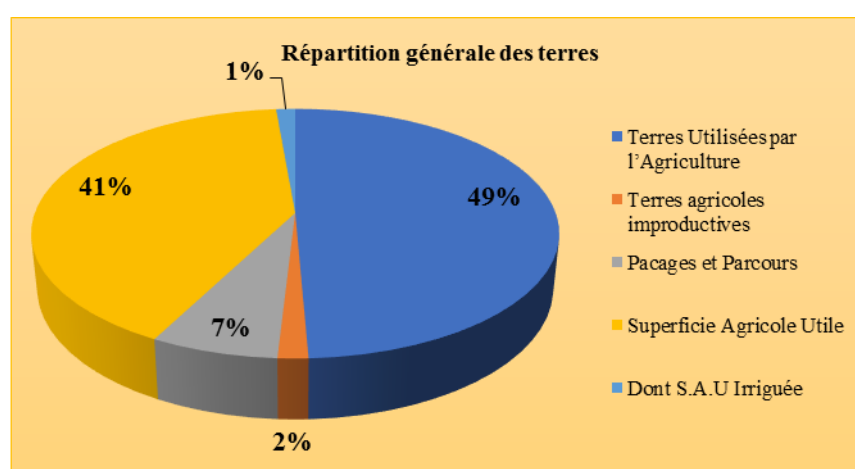
• **Inventaire des plantes médicinales et aromatiques**

Plantes médicinales identifiées en mesure d'être valorisées	Plantes aromatiques identifiées en mesure d'être valorisées
<i>Rosmarinus officinalis, Pinus halepensis</i>	<i>Rosmarinus officinalis, Pinus halepensis</i>

• **Potentiel agricole**

• **Répartition générale des terres**

Superficie Totale	Terres improductives non affectées à l'agriculture	Terres Utilisées par l'Agriculture	Terres agricoles improductives	Pacages et Parcours	Superficie Agricole Utile	Dont S.A.U Irriguée
13314		11329	366	1543	9420	314



• **Cultures herbacées**

Céréales		Fourrages		Légumes secs		Maraichages		Cultures Industrielles	
Sup (ha)	Prod (qx)	Sup (ha)	Prod (qx)	Sup (ha)	Prod (qx)	Sup (ha)	Prod (qx)	Sup (ha)	Prod (qx)
149	2287	280	31252	00	00	14	3839	00	00

• **Plantations fruitières et vignobles**

Oliviers		Agrumes		noyaux et pépins		Vigne	
Sup (ha)	Prod (qx)	Sup (ha)	Prod (qx)	Sup (ha)	Prod (qx)	Sup (ha)	Prod (qx)
53	741	00	00	116	2449	00	00

• **Productions animales (Effectifs)**

Ovins (Têtes)		Bovins (Têtes)		Caprins (Têtes)		Poulets Chaire	Poulets Ponte	Dindes	Ruche Nb
Total	dont Brebis	Total	dont vaches laitières	Total	dont Chèvre				
15625	10675	162	64	3559	2458	222850	00	00	1380

• **Productions animales (Quantités)**

Viande Rouge (Qx)				Viande Blanche (Qx)			Œufs 10 ³	Lait (HL)	Miel (Qx)	Laine (Qx)
Bovins	Ovins	Caprins	Total	Poulets	Dinde	Total				
132	1694	318		3681	00	3681	00	1587	85	149

• **Potentiel en déchets valorisables**

Quantité de déchets solides générés (tonne/jour)	Lieu de la décharge Décharge, CET..	Déchets spéciaux et dangereux (nombre d'installation classée pour la protection de l'environnement)
13		/

Lieu de la décharge (Localisation, Décharge contrôlée, CET ...) *préciser la localisation (commune)	Quantité de déchets solides générés par jour selon le type		
	Ménagers (T/J)	Textile	Papier (Kg/J)
Territoire de la commune	/	/	/

• **Formation de la ressource humaine**

• **Situation actuelle et en projet de la formation professionnelle : (Résidentielle et apprentissage)-2022-**

Désignation établissements	Capacités d'accueil	Nombre de section	Spécialités dispensées
CFPA Djeddi Amara El Ogla	150	23	Couture- Soudage- Carrelage, faïence, mosaïque-Technicien en travaux publics-Secrétariat bureautique- Exploitant informatique- Opérateur micro-informatique- Installation panneaux solaires photovoltaïques et thermiques- Initiation à l'informatique (Word, Excel, Power Point)- Eleveur de poulets de chair- Installation sanitaire et gaz Peinture vitrerie- Electricité bâtiment-Menuiserie de bâtiment- Boulangerie viennoiserie-Pâtisserie-Vulcanisation et géométrie des trains-Mécanique réparation des véhicules légers- Restauration/Option : Cuisine de collectivités-Coffrage ferrailage



• **Secteur de la Santé**

Couverture Sanitaire	Médecins Généralistes	Médecins Spécialistes	Pharmaciens	Centres de Radiologie	Transports Médicalisés
Nombre	06	01	06	00	00

• **Logements Promotionnels**

Programme	Promoteurs	Nombre de logements
--	--	--

• **Potentiel hydraulique**

• **Niveau d'équipement**

AEP		Assainissement	Stockage Château D'eaux Réserve	
Taux rac au réseau%	Dotation l/J/habitant	Taux rac au réseau%	Nb	Cap m ³ /J
80	81.89	80	8	4600

2.13.3. Quelques idées de projets économiques à mettre au service de l'investissement

Agriculture

- 3 : Création & Extension de périmètres agricoles
- 6 : Développement de l'agriculture de montagne
- 7 : Développement de l'arboriculture
- 22 : Mise en valeur des terres agricoles
- 24 : Expansion des vergers oléicoles

Elevage

- 3 : Développement de l'ovin
- 4 : Développement du caprin
- 11 Développement centres engraissement viandes
- 12 : Développement fermes système Agro pastoral

Energie Renouvelable

- 1 : Commercialisation, installation et service après-vente de panneaux solaires ;
- 3 : Création des ateliers d'installation, de maintenance des installations photovoltaïques
- 4 : Ingénierie et installation d'équipement solaires

Environnement

- 19 : Récupération de matières plastiques recyclables
- 23 : Récupération et traitement des métaux ferreux et non ferreux

Forêts

- 2 : Création de forêt de détente et de loisir.
- 3 : Valorisation et exploitation des parcours pour l'élevage
- 4 : Valorisation et exploitation des produits forestiers non ligneux
- 5 : Collecte et traitement des plantes forestières médicinales, cosmétique et aromatique
- 6 : Concession de parcelles relevant du domaine forestier pour des activités agricoles
- 7 : Production d'huile essentielle

Industrie

- 91 : Unités de traitement et de transformation des plantes médicinales servant à l'industrie pharmaceutique.
- 92 : Maintenance des matériels et équipements agricoles

Tourisme & Artisanat

- 1 : Agences de voyage/Startup pour commercialiser les produits touristiques
- 10 : Création de camping en plein air,
- 43 : Développement de la tapisserie et le tissage local
- 70 : Fabrication de la poterie en argile

Commerce

- 2 : Création d'un marché couvert de proximité
- 3 : Création d'un marché de gros hebdomadaire
- 9 : Aménagement des espaces pour des marchés aux puces pour résorber le commerce informel

Mines & Carrières

2 : Exploitation d'Argile

4 : Exploitation de calcaire

Transport

5 : Exploitation de ligne de transport de voyageur par route

6 : Réalisation et gestion de gare routière

Valorisation Produits Agricoles

9 : Collecte et transformation des plantes médicinales

10 : Conditionnement de miel

25 : Fabrication d'aliments de bétail

41 : Construction de chèvrerie laitière