

## 2.12. OPPORTUNITÉS OFFERTES À L'INVESTISSEMENT ÉCONOMIQUE AU NIVEAU DE LA COMMUNE DE MORSOTT

### 2.12.1. Cadre général

Code géographique : 1212  
 Superficie : 296 km<sup>2</sup>  
 Population à fin 2023 : 21958 habitants  
 Strate : Commune Rurale

#### Indicateurs techniques :

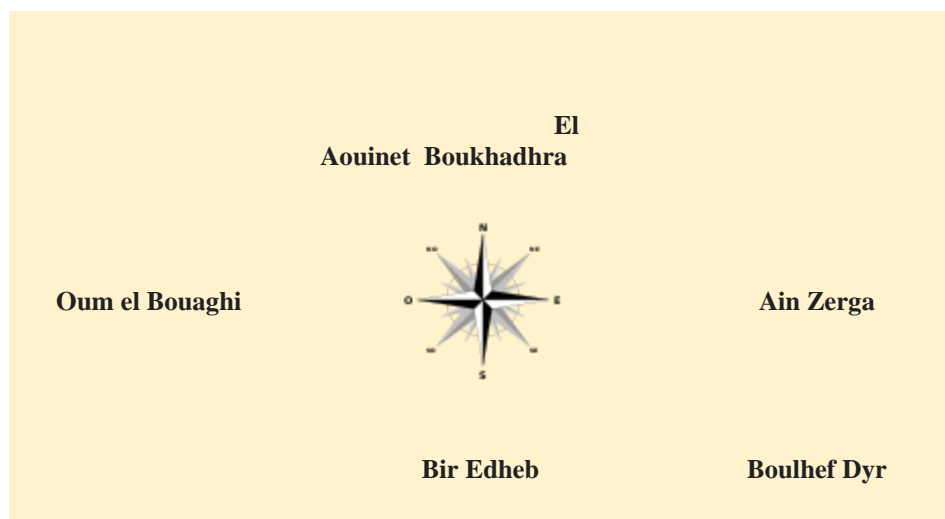
Taux d'électrification (%) : 98  
 Taux de raccordement au gaz (%) : 75  
 Taux de raccordement au réseau AEP (%) : 95  
 Taux de raccordement au réseau d'assainissement (%) : 70  
 Taux de raccordement au réseau d'internet (%) : 65  
 Vocation de la commune : agriculture, tourisme, industrie



- Morsott est situé à l'aval du plateau du Djebel Boukhadra sur le versant El Hodh.  
 C'est une assiette si on prend en compte Djebel Boukhadra, Djebel Benkeffif et Djebel Mzouzia.

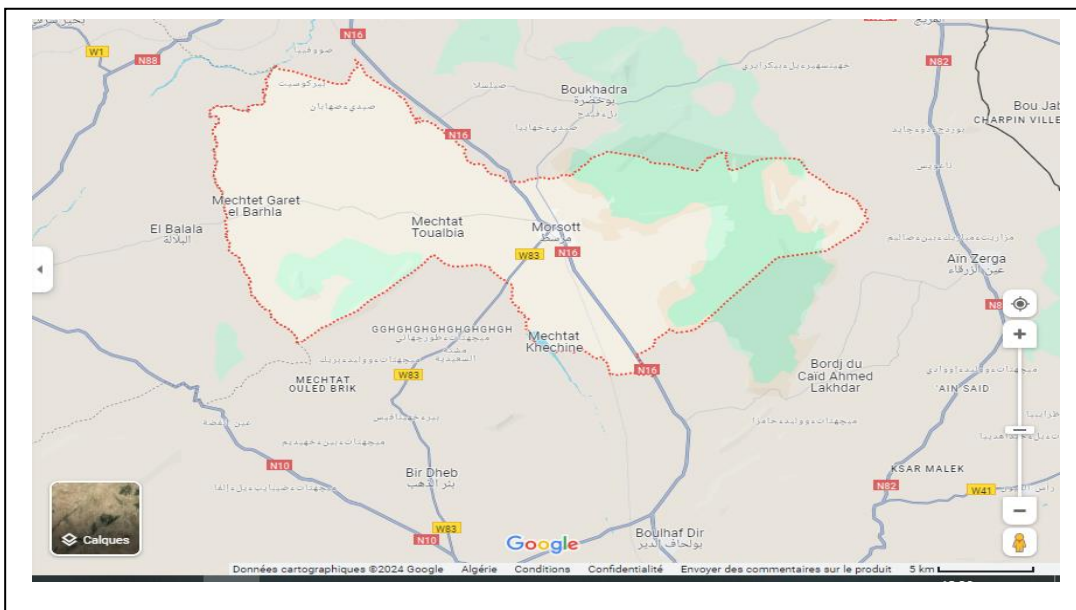
#### Accessibilité à la commune :

- RN 16 reliant la limite de la wilaya Tébessa / Souk Ahras via El Aouinet à la limite de la wilaya Tébessa El Oued via la commune de Ferkane
- RN 82 reliant le poste frontalier D'El Meridj à la ville de Morsott.
- CW 03 reliant Hammamet à Morsott en passant par Bir D'heb.  
 Aéroport Cheikh Larbi Tebessi : Distance par rapport au chef-lieu de la commune 48 km



#### Contact Assemblée Populaire Communale

Téléphone	fax	e-mail
037.65.73.58	037.65.71.14	apc_morsott@wilaya-Tébessa.dz



### 2.12.2. Déterminants du développement économique local

- Dynamique d'investissement local

- Dispositif AAPI

Nombre de dossiers déposés		Nombre de dossiers retenus		Nombre de dossiers financés	
Total	dont 2022	Total	dont 2022	Total	dont 2022
11	00	11	00	04	00

- Dispositif CNAC

Nombre de dossiers déposés		Nombre de dossiers acceptés par le CVS		Nombre de dossiers financés	
Total	Dont 2021	Total	Dont 2021	Total	Dont 2021
127	03	92	06	44	04

- Dispositif ANGEM

Nombre de dossiers déposés		Nombre de dossiers retenus		Nombre de dossiers financés	
Total	dont 2022	Total	dont 2022	Total	dont 2022
609	05	552	04	42	00

• **Dispositif CALPIREF**

Nombre de projets déclarés			Projets en exploitation	Projets en cours de réalisation	Projets non démarrés	Projets annulés	Projets à l'arrêt
Total	dont 2022	Emplois	00	00	02	00	01
03	00	128					

• **Répartition des projets déclarés par secteur d'activité**

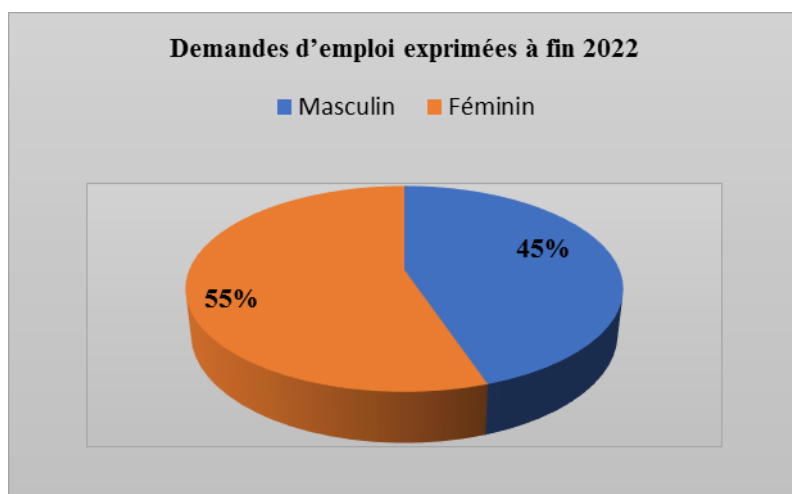
Agriculture		Industrie		Commerce Service		Tourisme artisanat		Transport		BTPH	
Projets totaux	Emplois Totaux attendus	Projets totaux	Emplois Totaux Attendus	Projets totaux	Emplois Totaux attendus	Projets totaux	Emplois Totaux attendus	Projets totaux	Emplois Totaux attendus	Projets totaux	Emplois Totaux Attendus
00	00	02	124	01	04	00	00	00	00	00	00

• **Emplois (Estimation à fin 2023)**

Population active	Population occupée	Population en chômage	Taux d'activité (%)	Taux d'occupation (%)	Taux de chômage (%)
10289	8175	2114	48.87	79.45	20.55

• **Demandes d'emploi exprimées à fin 2022**

Masculin	Féminin	Total	Dont jeunes (16-24 ans)
948	1167	2115	588



• **Population occupée selon les secteurs d'activités**

Agriculture	Tourisme Artisanat	Industrie	BTP H	Commerce Services	Administration	Transport
1191	1037	1226	1836	1178	1618	89

• **Potentiel commercial**

• **Répartition des commerçants par secteur d'activité**

Prod industrielle		Prod Artisanale		Prestation Services		Importateurs	Commerce			
PM	PP	PM	PP	PM	PP	PM	Grossistes		Détaillants	
							PP	PM	PP	PM
05	51	/	/	09	254	/	16	05	346	/

• **Infrastructures de stockage et de distribution**

Infrastructures de stockage (m <sup>3</sup> )		Marché de de gros. (Nbre et nature)	Marchés de détail (Nbre et nature)	Souks (Nbre et nature)
Capacités installées	dont sous froid			
/	/	/	/	01

• **Distribution de carburants**

Essences Gas-Oil		Sirghaz	
Nombre de Stations	Capacité m <sup>3</sup>	Nombre de Stations	Capacité m <sup>3</sup>
02	135	01	20



• **Potentiel industriel**

- ❖ Zones industrielles: néant
- ❖ Zones d'activités: néant

• **Répartition des PME par type d'entreprise**

Agriculture		Industrie		Commerce Services		Tourisme-Artisanat		Transport		BTPH		Total	
Nbre	emploi	Nbre	emploi	Nbre	emploi	Nbre	emploi	Nbre	emploi	Nbre	emploi	Nbre	emploi
03	03	11	11	141	155	03	04	42	43	21	21	221	237

• **Patrimoine culturel**

• **Potentialités touristiques**

Sites Historiques	Monuments Historiques	Plan d'eau	Forêt	Autres
Ruines antiques Ruines romaines ( centre-ville) Ruines Romains ( mechtet el haoud) Une nécropole phénicienne Le cimetièrè moulin	Plusieurs monuments archéologiques non récentes		X	

• **Parc d'hébergement**

Dénomination	Statut Juridique	Classement	Capacités	
			Chambre	Lits
/	/	/		/

• **Artisanat**

• **Nombre d'unités artisanales selon le type d'activités**

Nbre total d'Artisans	Nbre coopératives Artisanales	Nbre Entreprises Artisanales	Chambres de l'Artisanat	Maisons de l'Artisanat
266	00	00	00	00

• **Potentiel forestier**

Dénomination forêt	Superficie (ha)	Espèces dominantes
Ouled sidi Yahya ben Taleb	15306	Pin d'Alep 96% Chêne vert 2% Genévrier 1% Romarin, Armoise et autres 1%

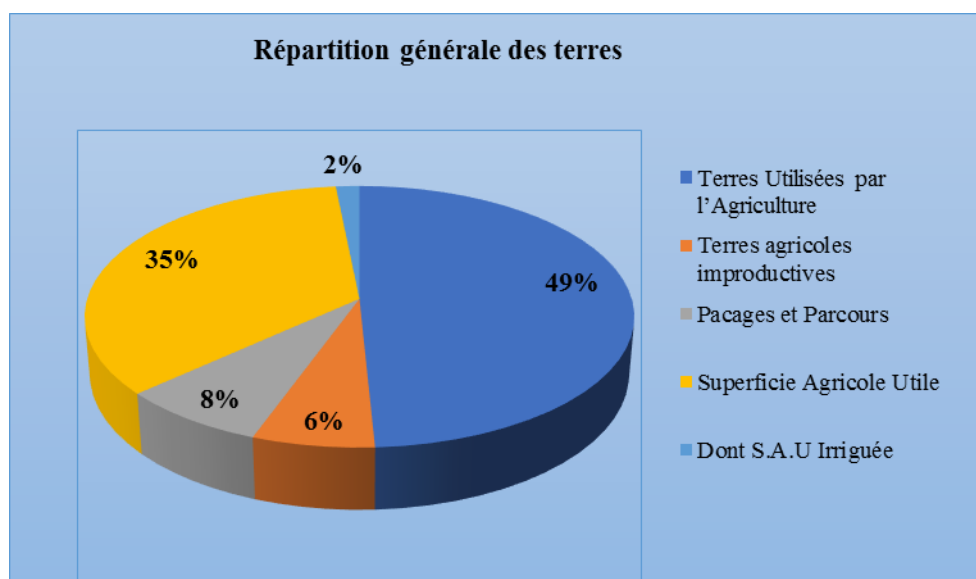
• **Inventaire des plantes médicinales et aromatiques**

Plantes médicinales identifiées en mesure d'être valorisées	Plantes aromatiques identifiées en mesure d'être valorisées
<i>Rosmarinus officinalis</i> , <i>Artemisia herba alba</i>	<i>Rosmarinus officinalis</i> , <i>Artemisia herba alba</i>

• **Potentiel agricole**

• **Répartition générale des terres**

Superficie Totale	Terres improductives non affectées à l'agriculture	Terres Utilisées par l'Agriculture	Terres agricoles improductives	Pacages et Parcours	Superficie Agricole Utile	Dont S.A.U Irriguée
41705		22289	2870	3500	15919	715



• **Cultures herbacées**

Céréales		Fourrages		Légumes secs		Maraichages		Cultures Industrielles	
Sup (ha)	Prod (qx)	Sup (ha)	Prod (qx)	Sup (ha)	Prod (qx)	Sup (ha)	Prod (qx)	Sup (ha)	Prod (qx)
179	1414	117	8808	00	00	16	3295	00	00



• **Plantations fruitières et vignobles**

Oliviers		Agrumes		Noyaux et Pépins		Vigne	
Sup (ha)	Prod (qx)	Sup (ha)	Prod (qx)	Sup (ha)	Prod (qx)	Sup (ha)	Prod (qx)
165	2805	00	00	190	3841	00	00

• **Productions animales (Effectif)**

Ovins (Têtes)		Bovins (Têtes)		Caprins (Têtes)		Poulets de Chaire	Poulets Ponte	Dindes	Ruches Nb
Total	dont Brebis	Total	dont vaches laitières	Total	dont Chèvres				
10610	8284	418	107	4656	3147	828852	00	00	6545

• **Productions animales (Quantité)**

Viandes Rouges (Qx)				Viande Blanche (Qx)			Œufs 10 <sup>3</sup>	Lait (HL)	Miel (Qx)	Laine (Qx)
Bovins	Ovins	Caprins	Total	Poulets	Dindes	Total				
231	1321	403	1955	13807	00	13807	00	1365	404	117

• **Potentiel en déchets valorisables**

Quantité de déchets solides générés (tonnes/jour)	Lieu de la décharge Décharge, CET.	Déchets spéciaux et dangereux (nombre d'installation classée pour la protection de l'environnement)
12	DC RN 82 Route De Boukhadra	/

Lieu de la décharge (Localisation, Décharge contrôlée, CET ...) *préciser la localisation (commune)	Quantité de déchets solides générés par jour selon le type		
	Ménagers (T/J)	Textile	Papier (Kg/J)
Commune de Morsott	12	/	/



• **Formation de la ressource humaine**

**Situation actuelle et en projet de la formation professionnelle : (Résidentielle et apprentissage)-2022-**

Désignation établissements	Capacités d'accueil	Nombre de section	Spécialités dispensées
CFPA Achi Athmane Morsott	300	38	Couture -Peinture vitrerie-Secrétariat-Electricité de bâtiment- Apiculture-Exploitant informatique-piquage et montage de vêtements-Agent HSE-Poterie/option :Décoration-Magasinier-Comptabilité-Conseiller de vente-Elevage des ruminants-Elevage avicole-Electromécanique-Soudage-Installation sanitaire et gaz-Mécanique réparation des véhicules légers-Electricité automobile-Coiffure hommes-Secrétariat bureautique-Electromécanique-Opérateur de laboratoire en mécanique des sols-Topographie-Menuiserie aluminium et PVC-Opérateur micro-informatique-Technicien en travaux publics-Tôlerie carrosserie automobile-Restauration/option :cuisine de collectivités-Pâtisserie-Conduite et entretien des engins de chantier-Mécanique réparation des véhicules industriels.



• **Etablissements privés agréées de la formation professionnelle**

Désignation établissements	Capacités d'accueil	Nombre de section	Spécialités dispensées
/	/	/	/

• **Secteur de la Santé**

Couverture Sanitaire	Médecins Généralistes	Médecins Spécialistes	Pharmaciens	Centres de Radiologie	Transports Médicalisés
Nombre	03	00	05	00	00

• **Logements**

Programme	Promoteurs	Nombre de logements
Promotion Immobilière	-ETP Hemaizia Hamed	45

• **Potentiel hydraulique**

• **Niveau d'équipement**

AEP		Assainissement	Stockage Châteaux d'eau Réserves	
Taux de raccordement au réseau%	Dotation l/J/hab.	Taux de raccordement au réseau%	Nb	Cap m <sup>3</sup>
85	93.69	70	09	3200

### 2.12.3. Quelques idées de projets économiques à mettre au service de l'investissement

#### **Agriculture**

4 : Cultiver des plantes aromatiques & médicinales

14 : Développement des cultures maraichères

24 : Expansion des vergers oléicoles

#### **Elevage**

5 : Développement complexe avicole

14 : Création de ferme pour vaches-laitière

12 : Développement fermes système Agro pastoral

#### **Energie Renouvelable**

1 : Commercialisation, installation et service après-vente de panneaux solaires ;

3 : Création des ateliers d'installation, de maintenance des installations photovoltaïques

4 : Ingénierie et installation d'équipement solaires

#### **Environnement**

12 : Récupération et réutilisation de pneus par le déchiquetage et le broyage

19 : Récupération de matières plastiques recyclables

#### **Forêts**

4 : Valorisation et exploitation des produits forestiers non ligneux

5 : Collecte et traitement des plantes forestières médicinales, cosmétique et aromatique

6 : Concession de parcelles relevant du domaine forestier pour des activités agricoles

7 : Production d'huile essentielle

#### **Industrie**

2 : Activités de sous-traitance

13 : Développement des matériaux de construction

15 : Fabrication d'articles d'ameublement en plastique

18 : Fabrication d'articles d'emballage et de conditionnement en matière plastique et papier

57 : Fabrication d'emballages

85 : Transformation de matières plastiques

90 : Unités de traitement et de transformation des plantes médicinales servant à l'industrie pharmaceutique.

#### **Tourisme & Artisanat**

5 : Aménagement et exploitation d'espace récréatif

33 : Réalisation et exploitation de piscines de proximité

#### **Transport**

2 : Création des entreprises de transports interurbains

5 : Exploitation de ligne de transport de voyageur par route

#### **Valorisation Produits Agricoles**

7 : Collecte de produits fermiers avicoles

9 : Collecte et transformation des plantes médicinales

16 : Création d'abattoir avicole et d'unité de stockage



**Commerce**

2 : Création d'un marché couvert de proximité

3 : Création d'un marché de gros hebdomadaire

9 : Aménagement des espaces pour des marchés aux puces pour résorber le commerce informel

**Mines & Carrières**

1 : Exploitation de tuf

10 : Exploitation de sable & gravier

**Santé**

6 : Entreprises de services spécialisées dans le Transport Médicalisé