

2.10. OPPORTUNITÉS OFFERTES À L'INVESTISSEMENT ÉCONOMIQUE AU NIVEAU DE LA COMMUNE DE BIR MOKADEM

2.10.1. Cadre général

Code géographique : 1210
 Superficie : 426 km²
 Population à fin 2023 : 16390 habitants
 Strate : commune Rurale

Indicateurs Techniques :

Taux d'électrification (%) : 95
 Taux de raccordement au gaz (%) : 70
 Taux de raccordement au réseau AEP (%) : 95
 Taux de raccordement au réseau d'assainissement (%) : 65
 Taux de raccordement au réseau d'internet (%) : 50
 Vocation de la commune : Agricole, Touristique

Accessibilité à la commune :

RN reliant 83.....à..... Tébessa et Chéria
 CW reliant 01.....à Gourigneur et RN 83
 Aéroport Cheikh Larbi Tebessi de wilaya : distance par rapport au chef-lieu de commun 41 km
 Chéria : 12km
 Hammamet : 19km
 Gourigneur : 22km

Limites administratives du territoire communal :

A l'ouest commune Gourigneur
 Au sud commune de Chéria
 Au nord commune de Hammamet
 A l'est commune de Tébessa
 Au sud est commune de Oglia El Malha –



Communes limitrophes de Bir MokkaDEM

- Hammamet

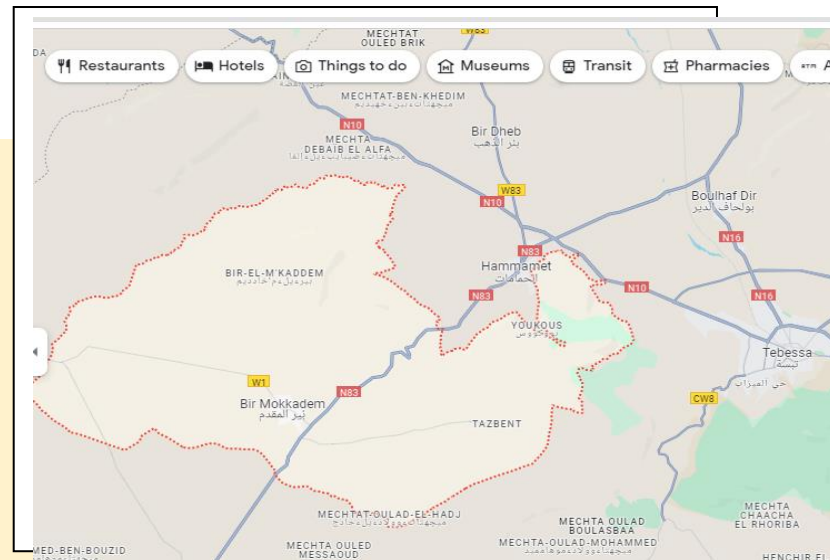
Gourigneur



Tébessa

Chéria

Oglia El Malha



Contact Assemblée Populaire Communale

Téléphone	Fax	e-mail
037628186	037628185	birmokadem@gmail.com

2.10.2. Déterminants du développement économique local

- **Dynamique de l'investissement local**

- **Dispositif AAPI**

Nombre de dossiers déposés		Nombre de dossiers retenus		Nombre de dossiers financés	
Total	dont 2022	Total	dont 2022	Total	dont 2022
09	00	09	00	03	00

- **Dispositif CNAC**

Nombre de dossiers déposés		Nombre de dossiers acceptés par le CVS		Nombre de dossiers financés	
Total	Dont 2021	Total	Dont 2021	Total	Dont 2021
209	00	122	02	90	01

- **Dispositif ANGEM**

Nombre de dossiers déposés		Nombre de dossiers retenus		Nombre de dossiers financés	
Total	dont 2022	Total	dont 2022	total	dont 2022
1269	10	1141	10	931	00

- **Dispositif CALPIREF**

Nombre de projets déclarés			Projets en exploitation	Projets en cours de réalisation	Projets non démarrés	Projets annulés	Projets à l'arrêt
Total	dont 2022	emploi					
31	00	973	00	01	30	00	00

- **Répartition des projets déclarés par secteur d'activité :**

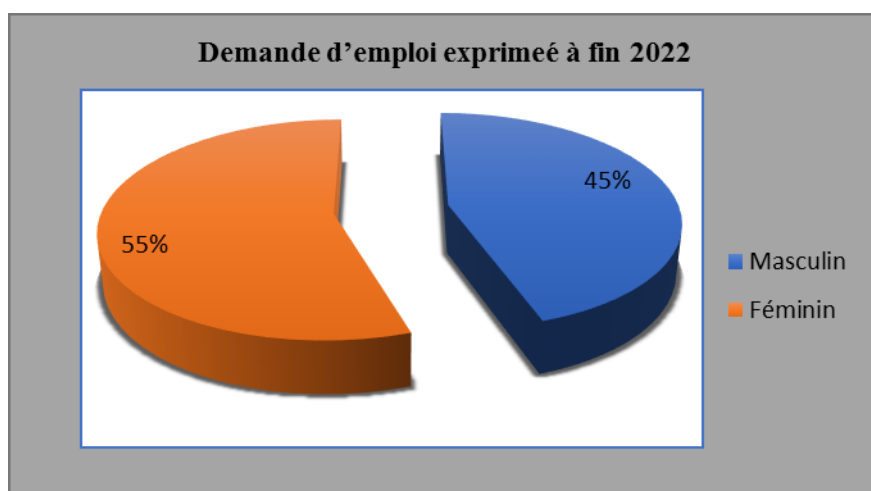
Agriculture		Industrie		Commerce Services		Tourisme-artisanat		Transport		BTPH	
Projets totaux	Emplois Totaux attendus	Projets totaux	Emplois Totaux attendus	Projets totaux	Emplois Totaux attendus	Projets totaux	Emplois Totaux attendus	Projets totaux	Emplois Totaux attendus	Projets totaux	Emplois Totaux attendus
11	334	12	412	06	108	00	00	00	02	02	119

- **Emplois (Estimation à fin 2023)**

Population active	Population en chômage	Population occupée	Taux d'activité (%)	Taux d'occupation (%)	Taux de chômage (%)
8172	5831	2341	52.01	71.35	28.65

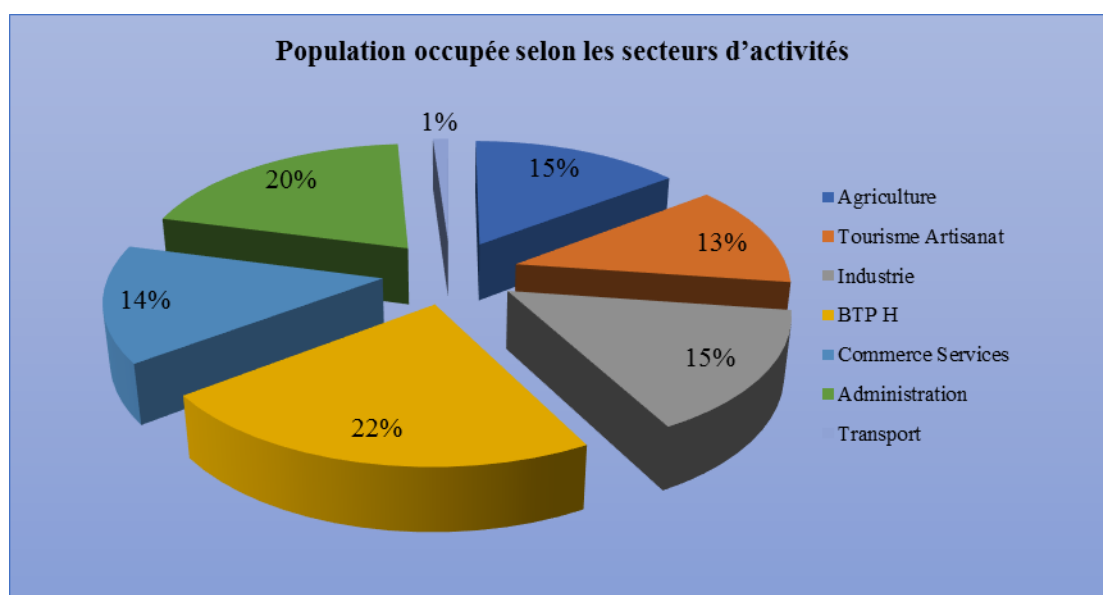
- **Demandes d'emplois exprimées à fin 2022**

Masculin	Féminin	Total	Dont jeunes (16-24 ans)
1049	1292	2341	652



• **Population occupée selon les secteurs d'activités**

Agriculture	Tourisme Artisanat	Industrie	BTP H	Commerce Services	Administration	Transport
849	740	874	1310	841	1154	63



• **Potentiel commercial**

• **Répartition des commerçants par secteurs d'activités**

Production industrielle		Production artisanale		Prestation Service		Importateurs	Commerce			
PM	PP	PM	PP	PM	PP		Grossistes		Détaillants	
PM	PP	PM	PP	PM	PP	PM	PP	PM	PP	PM
10	35	/	/	04	169	07	10	03	221	01

• **Infrastructures de stockage et de distribution**

Infrastructures de stockage (m ³)		Marché de de gros. (Nombre et nature)	Marchés de détail (Nbre et nature)	Souks (Nombre et nature)
Capacités installées	dont sous froid			
1690.4	180	/	01	02

• **Distribution de carburants**

Essences Gas-Oil		Sirghaz	
Nombre Stations	Capacité m ³	Nombre Stations	Capacité m ³
01	80	00	00

• **Potentiel industriel**

❖ **Zone industrielle : Néant**

❖ **Zone d'activités :**

- Localisation : (BIR MOKKADEM)
- Superficie totale : 4,64 ha
- Superficie occupée 2,46 ha
- Superficies disponibles en ha et en nombre de lots : 0,74 ha 15 lots
- Entreprises installées par branches d'activités (02 AGRICULTURE,01 ISMMEE)
- Actifs excédentaires inventoriés : 0
- Extensions projetées : 0

• **Répartition des PME par type d'entreprise**

Agriculture,		Industrie		Commerce Services		Tourisme-Artisanat		Transport,		BTPH		Total	
Nbre	emploi	Nbre	emploi	Nbre	emploi	Nbre	emploi	Nbre	emploi	Nbre	emploi	Nbre	emploi
1	1	4	7	118	118	7	7	39	39	12	14	181	186

• **Patrimoine culturel**

• **Potentialités touristiques**

Site Historique	Monument Historique	Plan d'eau	Forêt	Autres
			X	

• **Désignation du potentiel**

Site Historique	Monument Historique	Plan d'eau	Forêt	Autres
- RUINES TOMBEAUX - PIERRE TAILLES - RESTE DES POTERIES		SOURCES GAAGAA		

• **Parc d'hébergement (2021)**

Dénomination	Statut Juridique	Classement	Capacités	
			Chambre	Lits
/	/	/		/

• **Artisanat**

• **Nombre d'unités artisanales selon le type d'activités**

Nbre total d'Artisans	Nbre coopératives Artisanales	Nbre Entreprises Artisanales	Chambres de l'Artisanat	Maisons de l'Artisanat
332	00	00	00	00



- **Potentiel forestier**

Dénomination forêt	Superficie (ha)	Espèces Dominantes
BARCHA ALLOUNA	5567	Pin d'Alep 96% Chêne vert 2% Genévrier 1% Romarin, armoise et autres 1%

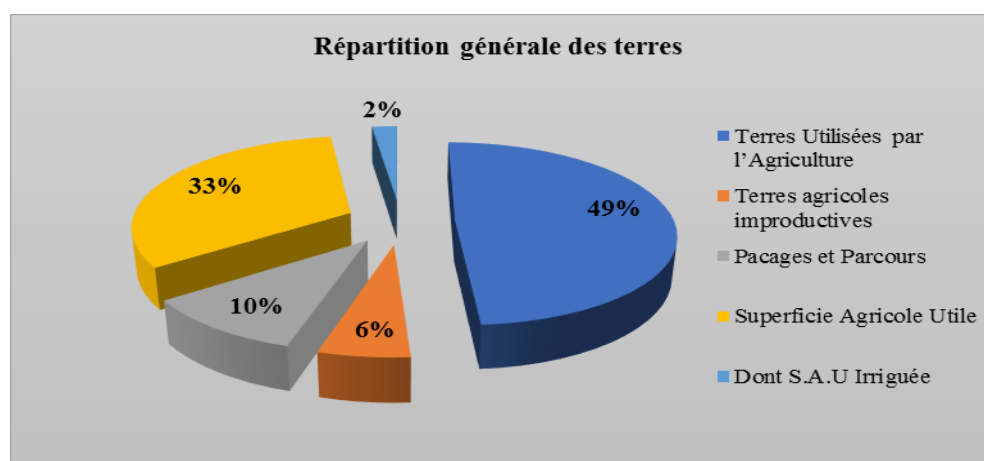
- **Inventaire des plantes médicinales et aromatiques**

Plantes médicinales identifiées en mesure d'être valorisées	Plantes aromatiques identifiées en mesure d'être valorisées
<i>Romarins officinalis</i>	<i>Romarins officinalis</i>

- **Potentiel agricole**

- **Répartition générale des terres**

Superficie Totale	Terres improductives non affectées à l'agriculture	Terres Utilisées par l'Agriculture	Terres agricoles improductives	Pacages et Parcours	Superficie Agricole Utile	Dont S.A.U Irriguée
38445		29285	3422	6300	19563	1295



• **Cultures herbacées**

Céréales		Fourrages		Légumes secs		Maraichages		Cultures Industrielles	
Sup (ha)	Prod (qx)	Sup (ha)	Prod (qx)	Sup (ha)	Prod (qx)	Sup (ha)	Prod (qx)	Sup (ha)	Prod (qx)
2	30	1109	42060	0	0	12	4099	0	0

• **Plantations fruitières et vignobles :**

Arboriculture							
Oliviers		Agrumes		noyaux et pépins		Vigne	
Sup (ha)	Prod (qx)	Sup (ha)	Prod (qx)	Sup (ha)	Prod (qx)	Sup (ha)	Prod (qx)
80	1360	0	0	0	0	0	0

• **Productions animales (Effectif)**

Ovins (Têtes)		Bovins (Têtes)		Caprins (Têtes)		Poulets Chaire	Poulet Ponte	Ruches Nombre
Total	dont Brebis	Total	dont vaches laitières	Total	dont Chèvres			
28290	18689	708	398	4947	3071	161600	0	663

• **Productions animales (Quantité)**

Viandes Rouges (Qx)				Viande Blanche (Qx)			Œufs 10 ³	Lait (HL)	Miel (Qx)	Laine (Qx)
Bovins	Ovins	Cap	Total	Poulets	Dindes	Total				
810	2992	394		2670	0	2670	00	2482	41	268

• **Potentiel en déchets valorisables**

Quantité de déchets solides générés (tonne/jour)	Lieu de la décharge Décharge, CET..	Déchets spéciaux et dangereux (nombre d'installation classée pour la protection de l'environnement)
08	/	/

Lieu de la décharge (Localisation, Décharge contrôlée, CET ...) *préciser la localisation (commune)	Quantité de déchets solides générés par jour selon le type		
	Ménagers (T/J)	Textile	Papier (Kg/J)
Territoire de la Commune	08	/	/

• **Formation de la ressource humaine**

• **Situation actuelle et en projet de la formation professionnelle : (Résidentielle et apprentissage)-2022-**

Désignation établissements	Capacités d'accueil	Nombre de section	Spécialités dispensées
CFPA Ayad Sadek Bir Mokadem	200	21	Agent de saisie- Magasinier- Secrétariat- Electricité automobile- Conduite et entretien des machines agricoles-Menuiserie bâtiment- Installation sanitaire- Restauration/Option : Cuisine de collectivités- Boulangerie viennoiserie-Pâtisserie-Elevage avicole- Suivi de réalisation en bâtiment-Conduite et entretien des engins de chantier-Chauffage central-Electricité bâtiment-Installation sanitaire et gaz- Maçonnerie-Boucherie et produits carnés- Installation et maintenance des systèmes d'alarme et de vidéosurveillance

• **Etablissements privés agréés de la formation professionnelle**

Désignation établissements	Capacités d'accueil	Nombre de section	Spécialités dispensées
/	/	/	/

• **Secteur de la Santé**

Couverture Sanitaire	Médecins Généralistes	Médecins Spécialistes	Pharmaciens	Centres de Radiologie	Transports Médicalisés
Nombre	04	00	03	00	00

• **Logements**

Programme	Promoteurs	Nombre de logements
--	--	--



• **Potentiel hydraulique**

• **Niveau d'équipement**

AEP		Assainissement	Stockage Château d'eaux Réserve	
Taux Rac au réseau%	Dotation l/J/habitant	Taux rac au réseau%	Nb	Cap m ³ /J
95	49,90	65	5	2200

2.10.3. Quelques idées de projets économiques à mettre au service de l'investissement

Agriculture

- 7 : Développement de l'arboriculture
- 10 : Développement des cultures de légumes secs
- 16 : Développement de la céréaliculture
- 17 : Développement dérivés des produits agricoles

Elevage

- 3 : Développement de l'ovin
- 9 : Centres de production & reproductions Viandes rouges

Forêts

- 7 : Production d'huile essentielle

Environnement

- 21 : Récupération et traitement des métaux ferreux
- 10 : Récupération de matières plastiques recyclables

Industrie

- 7 : Création de biscuiterie
- 18 : Fabrication d'articles d'emballage et de conditionnement en matière plastique et papier
- 21 : Création de minoterie

Tourisme & Artisanat

- 43 : Développement de la tapisserie et le tissage local
- 48 : Fabrication artisanale de fromage (fromage de chèvres) et dérivés

Mines & Carrières

- 10 : Exploitation de sable & gravier

Transport

- 2 : Création des entreprises de transports interurbains
- 5 : Exploitation de ligne de transport de voyageur par route
- 8 : Création d'entreprises de transports de marchandise entre wilayas

Valorisation Produits Agricoles

- 2 : Abattoirs
- 7 : Collecte de produits fermiers avicoles
- 25 : Fabrication d'aliments de bétail

Santé

- 14 : Cabinet vétérinaire (santé animale)