

2.9. Opportunités offertes à l'investissement économique au niveau de la commune de NEGRINE

2.9.1. Cadre général

Code géographique : 1209

Superficie : 1604 km²

Population à fin 2023 : 12543 habitants

Strate : Commune Rurale

Indicateurs techniques :

Taux d'électrification (%) : 85

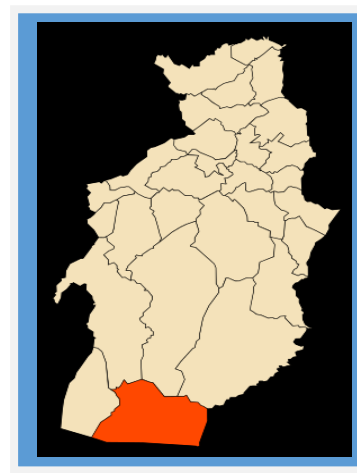
Taux de raccordement au gaz (%) : 43

Taux de raccordement au réseau AEP (%) : 95

Taux de raccordement au réseau d'assainissement (%) : 85

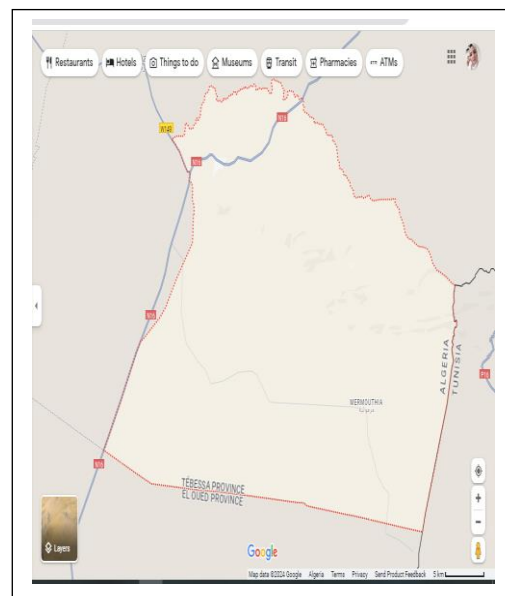
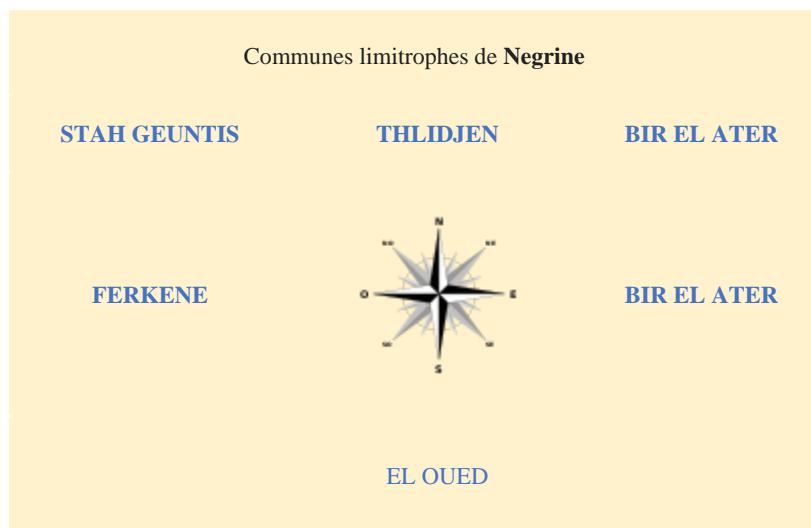
Taux de raccordement au réseau d'internet (%) : 45

Vocation de la commune : Agricole, Touristique



Limites administratives du territoire communal

Elle est bordée à l'est par la frontière tunisienne, au nord-est par la commune de Bir El Ater, au nord par la commune de Thlijen et Du nord-ouest : la commune de la STAH GENTISE, de l'ouest : la commune de Farkane, et du sud : les frontières de la wilaya d'El Oued



Accessibilité à la commune :

- ❖ RN16 reliant wilaya de Annaba à wilaya d'El Oued
- ❖ CW149 : reliant Ferkane à Biskra
- ❖ distance par rapport au chef-lieu de commune
 - Aéroport de Tébessa 150 km .
 - Aéroport international de Gmar (wilaya d'El Oued) 190 km
 - Aéroport international de Biskra 200 km

Particularités : Commune à climat saharien

Contact Assemblée Populaire Communale

Téléphone	Fax	e-mail
037.64.21.61	037.64.21.61	apc_negrine1209@gmail.com

2.9.2. Déterminants du développement économique local

• Dynamique d'investissement local

• Dispositif AAPI

Nombre de dossiers déposés		Nombre de dossiers retenus		Nombre de dossiers financés	
Total	dont 2022	Total	dont 2022	Total	dont 2022
05	00	05	00	02	00

• Dispositif CNAC

Nombre de dossiers déposés		Nombre de dossiers acceptés par le CVS		Nombre de dossiers financés	
Total	dont 2021	Total	dont 2021	Total	dont 2021
80	03	49	04	19	05

• Dispositif ANGEM

Nombre de dossiers déposés		Nombre de dossiers retenus		Nombre de dossiers financés	
Total	dont 2022	Total	dont 2022	Total	dont 2022
507	12	482	11	392	07

• Dispositif CALPIREF

Nombre de projets déclarés			Projets en exploitation	Projets en cours de réalisation	Projets non démarrés	Projets annulés	Projets à l'arrêt
Total	dont 2022	emploi	01	02	46	05	00
54	00	1546					



• Répartition des projets déclarés par secteur d'activité

Agriculture		Industrie		Commerce Services		Tourisme- Artisanat		Transport		BTPH	
Projets totaux	Emplois Totaux attendus	Projets totaux	Emplois Totaux attendus	Projets totaux	Emplois Totaux attendus	Projets totaux	Emplois Totaux attendus	Projets totaux	Emplois Totaux attendus	Projets totaux	Emplois Totaux attendus
22	557	10	420	07	130	03	55	00	00	07	276

• Emplois (Estimation à fin 2023)

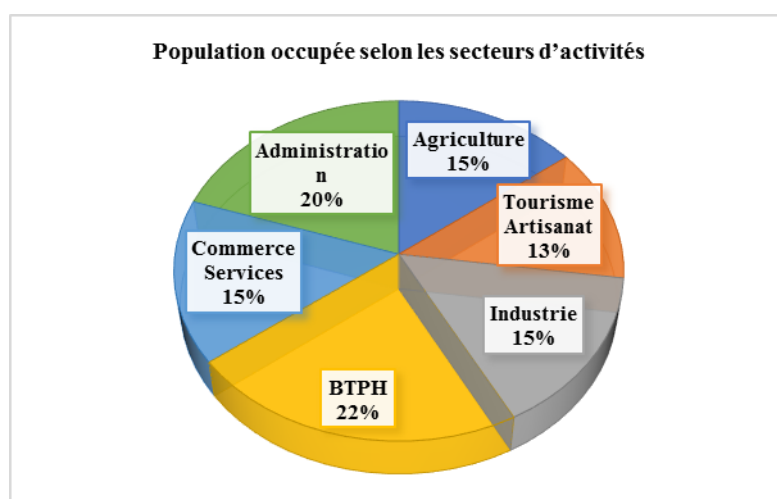
Population active	Population en chômage	Population occupée	Taux d'activité (%)	Taux d'occupation (%)	Taux de chômage (%)
6153	4734	1419	51.17	76.94	23.06

• Demandes d'emplois exprimées à fin 2022

Masculin	Féminin	Total	Dont jeunes (16-24 ans)
636	783	1419	395

• Population occupée selon les secteurs d'activités

Agriculture	Tourisme Artisanat	Industrie	BTPH	Commerce Services	Administration	Transport
689	600	710	1063	682	937	51



• Potentiel commercial

• Répartition des commerçants par secteurs d'activités

Production industrielle		Production artisanale		Prestation Services		Importateurs	Commerce			
PM	PP	PM	PP	PM	PP		Grossistes		Détailants	
PM	PP	PM	PP	PM	PP	PM	PP	PM	PP	PM
05	37	/	/	03	71	02	10	/	112	02

• Infrastructures de stockage et de distribution

Infrastructures de stockage (m ³)		Marché de gros. (Nbre et nature)	Marchés de détail (Nbre et nature)	Souks (Nbre et nature)
Capacités installées	dont sous froid			
1559,47	/	/	01	01

• **Distribution de carburants**

Essences+Gaz-Oil		Sirghaz	
Nombre de Stations	Capacité m ³	Nombre de Stations	Capacité m ³
03	310	02	40

• **Potentiel industriel**

❖ Zone industrielle : Néant

❖ Zones d'activités NEGRINE

- Localisation : NEGRINE
- Superficie totale : 25 ha
- Superficie occupée 9.21 ha
- Superficie disponible en ha et en nombre de lots : 4.44 ha 54 lots
- Entreprises installées par branches d'activités (03 agro-alimentaire)
- Actifs excédentaires inventoriés : 0
- Extensions projetées : 0

• **Répartition des PME par type d'entreprise**

Agriculture		Industrie		Commerce Services		Tourisme-Artisanat		Transport,		BTPH		Total	
Nbre	emploi	Nbre	emploi	Nbre	emploi	Nbre	emploi	Nbre	emploi	Nbre	emploi	Nbre	emploi
1	1	25	27	53	54	00	00	03	03	19	23	101	108

• **Patrimoine culturel**

• **Potentialités touristiques**

Sites Historiques	Monuments Historiques	Plan d'eau	Forêt	Autres
X	X			OASIS

• **Désignation du potentiel**

Site Historique	Monument Historique	Plan d'eau	Forêt	Autres
- Huilerie Traditionnelle - Zaouia Sidi Salem - Sidi Mahmoud - Sidi Ibrahim - Site El Hawarine - Zarwane Siriani	Quelques Monument Archéologiques non récentes			- Ksour negrine - Henchirs besirieni - Henchirs boumousse



• **Parc d'hébergement (2021)**

Dénomination	Statut Juridique	Classement	Capacités	
			Chambre	Lits
/	/	/		/

• **Artisanat**

• **Nombre d'unités artisanales selon le type d'activités**

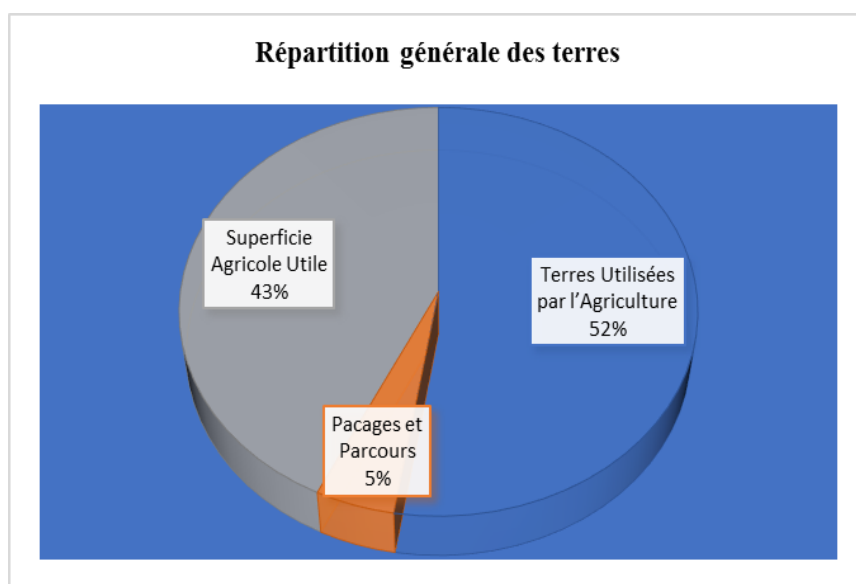
Nombre total d'Artisans	Nombre Coopératives Artisanales	Nombre Entreprises Artisanales	Chambres de l'Artisanat	Maisons de l'Artisanat
191	00	00	00	00



• **Potentiel agricole**

• **Répartition générale des terres**

Superficie Totale	Terres improductives non affectées à l'agriculture	Terres Utilisées par l'Agriculture	Terres agricoles improductives	Pacages et Parcours	Superficie Agricole Utile	Dont S.A.U Irriguée
125029		94325	8133	77192	9000	3231



• **Cultures herbacées.**

Céréales		Fourrages		Légumes secs		Maraichages		Cultures Industrielles	
Sup (ha)	Prod (qx)	Sup (ha)	Prod (qx)	Sup (ha)	Prod (qx)	Sup (ha)	Prod (qx)	Sup (ha)	Prod (qx)
1710	54226	632	61241	00	00	18	3618	00	00

• **Plantations fruitières et vignobles :**

Olives		Agrumes		noyaux et pépins		Vigne	
Sup (ha)	Prod (qx)	Sup (ha)	Prod (qx)	Sup (ha)	Prod (qx)	Sup (ha)	Prod (qx)
330	5607	0	0	0	0	0	0

• **Productions animales (Effectifs)**

Ovins (Têtes)		Bovin (Têtes)		Caprins (Têtes)		Poulets Chaire	Poulets Ponte	Dindes	Ruche Nb
Total	dont Brebis	Total	dont vaches laitières	Total	dont Chèvre				
19352	13358	107	3	4358	3247	0	0	0	0

• **Productions animales (Quantités)**

Viandes Rouges(Qx)				Viandes Blanches (Qx)			Œufs 10 ³	Lait (HL)	Miel (Qx)	Laine (Qx)
Bovins	Ovins	Caprins	Total	Poulets	Dindes	Total				
13	2141	414	635	0	0	0	0	2106	0	192

• **Potentiel en déchets valorisables**

Quantité de déchets solides générés (tonne/jour)	Lieu de la décharge Décharge, CET..	Déchets spéciaux et dangereux (nombre d'installation classée pour la protection de l'environnement)
06	/	/

Lieu de la décharge (Localisation, Décharge contrôlée, CET ...) *préciser la localisation (commune)	Quantité de déchets solides générés par jour selon le type		
	Ménagers (T/J)	Textile	Papier (Kg/J)
Negrine	06	/	/

• **Formation de la ressource humaine**

- **Situation actuelle et en projet de la formation professionnelle : (Résidentielle et apprentissage)-2022-**

Désignation établissements	Capacités d'accueil	Nombre de section	Spécialités dispensées
CFPA Saoudi Mohamed Negrine	250	11	Suivi de réalisation en bâtiment-Couture-Electricité automobile-Grandes cultures- Maçonnerie- Elevage camelin- Elevage ovin – caprin- Ferronnerie d'art - Opérateur micro-informatique- Conduite et entretien des engins de chantier- Electricité bâtiment-

- **Secteur de la Santé**

Couverture Sanitaire	Médecins Généralistes	Médecins Spécialistes	Pharmaciens	Centres de Radiologie	Transports Médicalisés
Nombre	03	00	02	00	00

- **Logements Promotionnels**

Programme	Promoteurs	Nombre de logements
--	--	--

• **Potentiel hydraulique**

- **Niveau d'équipement**

AEP		Assainissement	Stockage Château D'eaux Réserve	
Taux Rac. au réseau %	Dotation l/J/habitant	Taux rac au réseau %	Nb	Cap m ³ /J
95	268.210	85	4	1525

2.9.3. Quelques idées de projets économiques à mettre au service de l'investissement

Agriculture

- 1 : Plantation du palmier dattier
- 2 : Création de pépinières d'arbres fruitiers, de floriculture
- 3 : Création & Extension de périmètres agricoles
- 4 : Cultiver des plantes aromatiques & médicinales
- 7 : Développement de l'arboriculture
- 8 : Développement des cultures condimentaire
- 11 : Intégration Irrigation moderne pour cultures
- 12 : Développement des cultures industrielles
- 13 : Développement des cultures fourragères
- 22 : Mise en valeur des terres agricoles
- 24 : Expansion des vergers oléicoles

Elevage

- 3 : Développement de l'ovin
- 4 : Développement du camelin

Environnement

- 19 : Récupération de matières plastiques recyclables
- 25 : Transformation de matières plastiques

Industrie

- 4 : Conditionnement et transformation des produits agricoles industrielles
- 9 : Création de tannerie et fabrication du cuir
- 12 : Développement des industries du froid : Entrepôts frigorifiques, installation de congélation, surgélation ;

Tourisme & Artisanat

- 10 : Création de camping en plein air,
- 21 : Développement écotourisme
- 22 : Élaboration de circuits touristiques ; écologiques, d'exploration et culturel
- 34 : Renforcement des infrastructures hôtelières urbaines (hôtels, motels, résidences...).
- 38 : Restauration de sites archéologiques et historiques
- 42 : Développement de la filière de fer forgé
- 43 : Développement de la tapisserie et le tissage local
- 47 : Exploitation des feuilles de palmiers pour confectionner des paniers, des nattes et tous types d'articles de vannerie
- 48 : Fabrication artisanale de fromage (fromage de chèvres) et dérivés

Mines & Carrières

- 11 : Exploitation de sable siliceux

Transport

- 5 : Exploitation de ligne de transport de voyageur par route
- 6 : Réalisation et gestion de gare routière
- 8 : Création d'entreprises de transports de marchandise entre wilayas

Valorisation Produits Agricoles

5 :Collecte de peaux brutes issues de l'abattage des caprins

6 :Collecte de peaux

14 :Conditionnement et stockage sous froid des dattes

15 :Conservation et transformation des dattes

19 :Création d'unités de transformation et traitement de la luzerne

25 :Fabrication d'aliments de bétail

31 :Production de semences, fruits et légumes (séchage et conditionnement),

33 :Tannage des peaux

34 :Valorisation des figues de barbarie

41 :Construction de chèvrerie laitière

Santé

6 : Création de services spécialisés dans le transport médicalisé