

## 2.7. OPPORTUNITÉS OFFERTES À L'INVESTISSEMENT ÉCONOMIQUE AU NIVEAU DE LA COMMUNE SAFSAF EL OUESRA

### 2.7.1. Cadre général

Code géographique : 1207  
 Superficie : 477 km<sup>2</sup>  
 Population à fin 2023 : 7766 habitants  
 Strate : commune Rurale

#### Indicateurs techniques :

Taux d'électrification (%) : 98  
 Taux de raccordement au gaz (%) : 28  
 Taux de raccordement au réseau AEP (%) : 92  
 Taux de raccordement au réseau d'assainissement (%) : 92  
 Taux de raccordement au réseau d'internet (%) : 55%  
 Vocation de la commune : agriculture, tourisme, industrie.

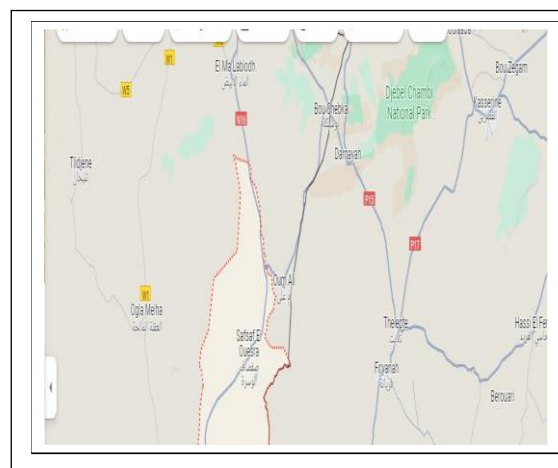
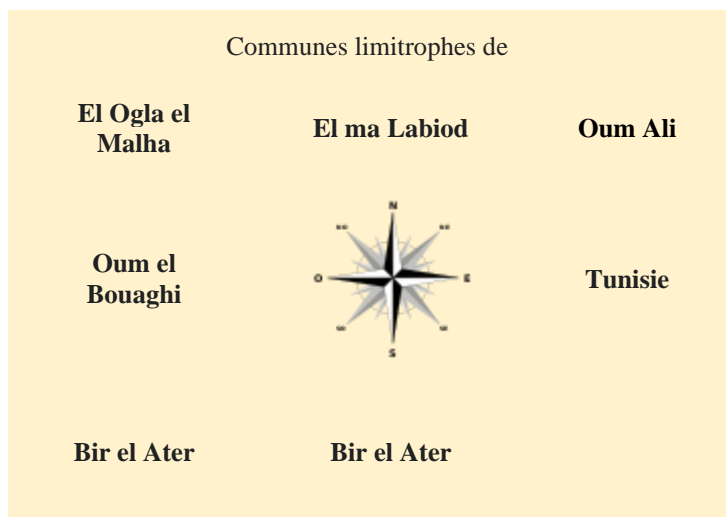


#### Limites administratives du territoire communal

- \*vers le nord : **Commune de El ma Labiod**
- \*vers le sud : **Commune de Bir el Ater**
- \*vers l'est : **Tunisie**
- \*vers l'ouest : **Commune de Bir el Ater et El Ogla el Malha**

#### Accessibilité à la commune :

- **RN 16** reliant Limite wilaya (Tébessa /Souk Ahras ) El Aouinet à la limite wilaya (Tébessa/ El Oued ) commune de Ferkene .
- **CW01** reliant village Oglet Ahemd commune de Safsaf el Ouesra à la limite wilaya Tébessa /Oum El Bouaghi .
- **Aéroport Cheikh Larbi Tebessi** : Distance par rapport au chef-lieu de commune **60 km**



#### Contact Assemblée Populaire Communale

Téléphone	Fax	e-mail
037.64.41.81	037.64.42.74	<a href="mailto:apc_safsaf@wilaya-Tébessa.dz">apc_safsaf@wilaya-Tébessa.dz</a>

## 2.7.2. Déterminants du développement économique local

### • Dynamique d'investissement local

#### • Dispositif AAPI

Nombre de dossiers déposés		Nombre de dossiers retenus		Nombre de dossiers financés	
Total	dont 2022	Total	dont 2022	Total	dont 2022
08	00	08	00	03	00

#### • Dispositif CNAC

Nombre de dossiers déposés		Nombre de dossiers acceptés par le CVS		Nombre de dossiers financés	
Total	Dont 2021	Total	Dont 2021	Total	Dont 2021
30	01	18	00	09	01

#### • Dispositif ANGEM

Nombre de dossiers déposé		Nombre de dossiers retenus		Nombre de dossiers financés	
Total	dont 2022	Total	dont 2022	Total	dont 2022
772	07	733	07	656	05

#### • Dispositif CALPIREF

Nombre de projets déclarés			Projets en exploitation	Projets en cours de réalisation	Projets non démarrés	Projets annulés	Projets à l'arrêt
Total	dont 2022	Emplois					
15	00	947	01	04	10	00	00



#### • Répartition des projets déclarés par secteur d'activité :

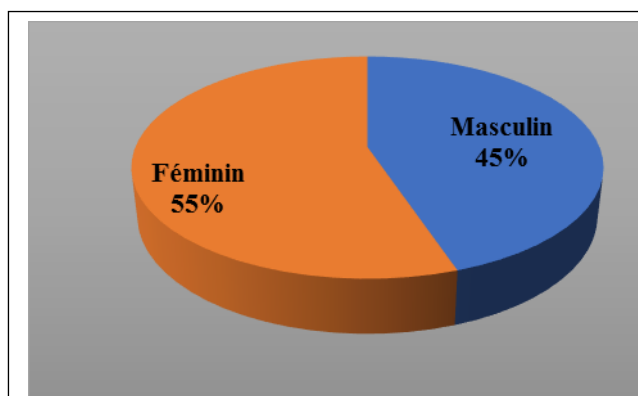
Agriculture		Industrie		Commerce Service		Tourisme-artisanat		Transport		BTPH	
Projets totaux	Emplois Totaux attendus	Projets totaux	Emplois Totaux attendus	Projets totaux	Emplois Totaux attendus	Projets totaux	Emplois Totaux attendus	Projets totaux	Emplois Totaux attendus	Projets totaux	Emplois Totaux Attendus
02	78	04	207	06	298	00	00	00	00	03	387

#### • Emplois (Estimation à fin 2023)

Population active	Population occupée	Population en chômage	Taux d'activité (%)	Taux d'occupation (%)	Taux de chômage (%)
4281	2631	1650	57.50	61.46	38.54

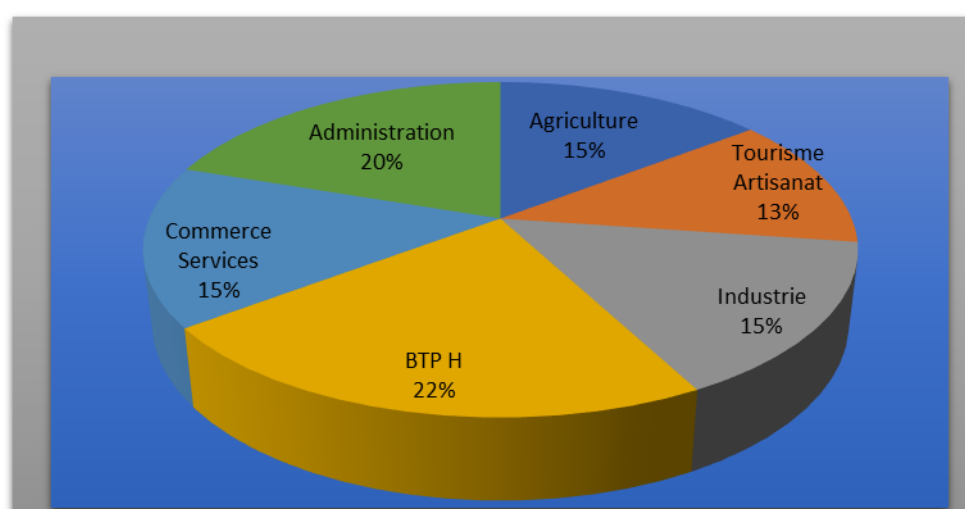
#### • Demandes d'emplois exprimées à fin 2022

Masculin	Féminin	Total	Dont jeunes (16-24 ans)
740	911	1651	459



• **Population occupée selon les secteurs d'activités**

Agriculture	Tourisme Artisanat	Industrie	BTP H	Commerce Services	Administration	Transport
383	334	365	591	379	521	29



• **Potentiel commercial**

• **Répartition des commerçants par secteurs d'activités :**

Production Industrielle		Production artisanale		Prestation Services		Importateurs	Commerce			
PM	PP	PM	PP	PM	PP		Grossistes		Détaillants	
PM	PP	PM	PP	PM	PP	PM	PP	PM	PP	PM
07	07	/	/	03	61	00	01	/	42	/

• **Infrastructures de stockage et de distribution**

Infrastructures de stockage (m <sup>3</sup> )		Marché de gros. (Nbre et nature)	Marchés de détail (Nbre et nature)	Souks (Nbre et nature)
Capacités installés	dont sous froid			
/	/	/	/	/

• **Distribution de carburants**

Essences Gas-Oil		Sirghaz	
Nombre de Stations	Capacité m <sup>3</sup>	Nb/ Station	Capacité m <sup>3</sup>
05	460	03	60

• **Potentiel industriel**

- ❖ Zones industrielles: Néant
- ❖ Zone d'activités : Néant

• **Répartition des PME par type d'entreprise**

Agriculture,		Industrie		Commerce Services		Tourisme-Artisanat		Transport,		BTPH		Total	
Nbre	emploi	Nbre	emploi	Nbre	emploi	Nbre	emploi	Nbre	emploi	Nbre	emploi	Nbre	emploi
00	00	01	01	14	14	00	00	23	23	02	02	40	40

• **Patrimoine culturel**

• **Potentialités touristiques**

Désignation du potentiel existant				
Sites Historiques	Monuments Historiques	Plan d'eau	Forêt	Autres
Henchirs Barrage du safsaf Les grottes historiques de Zazzia Les zaouias	Plusieurs monuments archéologique non récentes		X	



• **Parc d'hébergement (2021)**

Dénomination	Statut Juridique	Classement	Capacités	
			Chambre	Lits
/	/	/		/

• **Artisanat**

• **Nombre d'unités artisanales selon le type d'activités**

Nbre total d'Artisans	Nbre coopératives Artisanales	Nbre Entreprises Artisanales	Chambres de l'Artisanat	Maisons de l'Artisanat
57	00	00	00	00

• **Potentiel forestier**

Dénomination forêt	Superficie (ha)	Espèces Dominantes
Ouled sidi Abid	1500	Pin d'Alep 96% Chêne vert 2% Genévrier 1% Romarin, Armoise et autres 1%

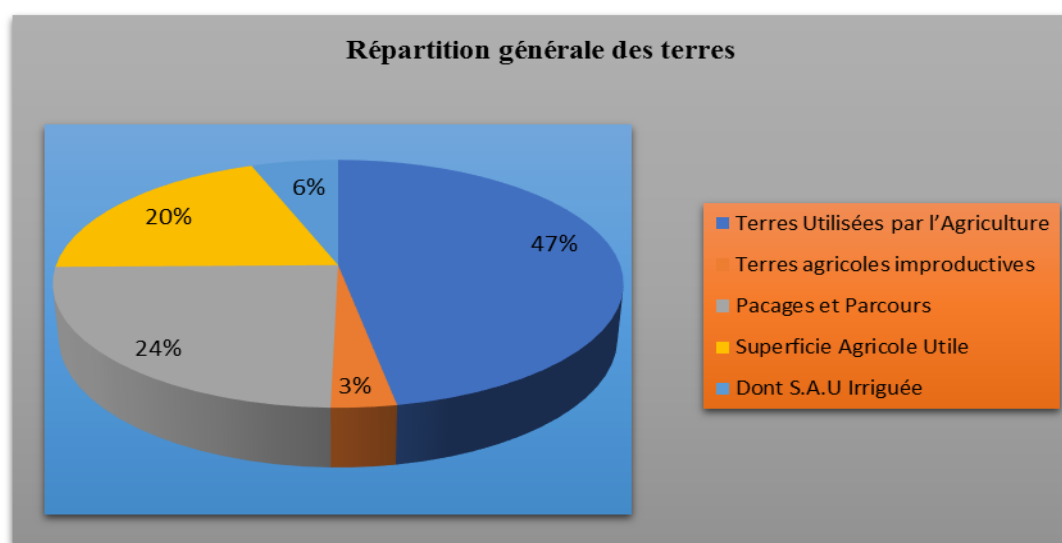
• **Inventaire des plantes médicinales et aromatiques**

Plantes médicinales identifiées en mesure d'être valorisées	Plantes aromatiques identifiées en mesure d'être valorisées
/	/

• **Potentiel agricole**

• **Répartition générale des terres**

Superficie Totale	Terres improductives non affectées à l'agriculture	Terres Utilisées par l'Agriculture	Terres agricoles improductives	Pacages et Parcours	Superficie Agricole Utile	Dont S.A.U Irriguée
52815		19315	1315	10000	8000	2336



• **Cultures herbacées.**

Céréales		Fourrages		Légumes secs		Maraichages		Cultures Industrielles	
Sup (ha)	Prod (qx)	Sup (ha)	Prod (qx)	Sup (ha)	Prod (qx)	Sup (ha)	Prod (qx)	Sup (ha)	Prod (qx)
228	5603	304	35589	00	00	36	13500	00	00

• **Plantations fruitières et vignobles :**

Oliviers		Agrumes		noyaux et pépins		Vigne	
Sup (ha)	Prod (qx)	Sup (ha)	Prod (qx)	Sup (ha)	Prod (qx)	Sup (ha)	Prod (qx)
1800	31350	00	00	146	3067	00	00

• **Productions animales (Effectif)**

Ovins (Têtes)		Bovins (Têtes)		Caprins (Têtes)		Poulets Chaire	Poulets Ponte	Dindes	Ruches Nbre
Total	dont Brebis	Total	dont vaches laitières	Total	dont Chèvre				
14237	9941	598	303	3937	3030	25500	00	00	168

• **Productions animales (Quantité)**

Viandes Rouges (Qx)				Viandes Blanches (Qx)			Œufs 10 <sup>3</sup>	Lait (HL)	Miel (Qx)	Laine (Qx)
Bovins	Ovins	Caprins	Total	Poulet	Dinde	Total				
595	1581	387		413	00	413	00	1463	10	140

• **Potentiel en déchets valorisables**

Quantité de déchets solides générés (tonne/jour)	Lieu de la décharge Décharge, CET..	Déchets spéciaux et dangereux (nombre d'installation classée pour la protection de l'environnement)
04	DC Safsaf el Ouesra	/

Lieu de la décharge (Localisation, Décharge contrôlée, CET ...) *préciser la localisation (commune)	Quantité de déchets solides générés par jour selon le type		
	Ménagers (T/J)	Textile	Papier (Kg/J)
Territoire de la commune	4	/	/

• **Formation de la ressource humaine**

• **Situation actuelle et en projet de la formation professionnelle : (Résidentielle et apprentissage)-2022-**

Désignation établissements	Capacités d'accueil	Nombre de section	Spécialités dispensées
Commune rattachée CFPA Abane Ramdane Oum Ali			

• **Etablissements privés agréés de la formation professionnelle**

Désignation établissements	Capacités d'accueil	Nombre de section	Spécialités dispensées
/	/	/	/

• **Secteur de la Santé**

Couverture Sanitaire	Médecins Généralistes	Médecins Spécialistes	Pharmaciens	Centres de Radiologie	Transports Médicalisés
Nombre	00	00	01	00	00

• **Logements Promotionnels**

Programme	Promoteurs	Nombre de logements
--	--	--

• **Potentiel Hydraulique**

• **Niveau d'équipement**

AEP		Assainissement	Stockage Château D'eaux Réserve	
Taux rac au réseau%	Dotation l/J/habitant	Taux rac au réseau%	Nb	Capm <sup>3</sup> /J
92	661.90	92	13	4300



• Ouvrages de mobilisation des eaux de surface actuels et en projet

Nom de l'ouvrage	Nom de l'oued	Caractéristiques de l'ouvrage					Année de mise en service	Superficie irrigable (ha)	Observation
		Capacité initiale (hm <sup>3</sup> )	Volume régularisé (hm <sup>3</sup> / an)	Volume actuel (hm <sup>3</sup> )	Hauteur digue (m)	Longueur digue (m)			
Barrage : SAF-SAF	SAF-SAF	19.5	5,8	3.4	34	278	2017	/	* Destination du barrage : - AEP / l'alimentation de la ville de Bir el Ater en eau potable  * Il n'est pas recommandé de pratiquer l'activité aquacole pour ce barrage, car le taux d'oxygène est très bas, entraînant à plusieurs reprises la mortalité des poissons et la contamination de l'eau du barrage.



### 2.7.3. Quelques idées de projets économiques à mettre au service de l'investissement

#### **Agriculture**

- 3 : Création & Extension de périmètres agricoles
- 6 : Développement de l'agriculture de montagne
- 7 : Développement de l'arboriculture
- 13 : Développement des cultures fourragères
- 16 : Développement de la céréaliculture
- 22 : Mise en valeur des terres agricoles
- 23 : Production de semences & plants
- 24 : Expansion des vergers oléicoles

#### **Elevage**

- 2 : Développement du bovin
- 3 : Développement de l'ovin
- 5 : Développement complexe avicole
- 6 : Développement du caprin
- 8 : Développement Apicole
- 10 : Création des unités de pisciculture

#### **Environnement**

- 1 : Collecte des déchets urbains
- 10 : Récupération et la valorisation des matières métalliques recyclables
- 19 : Récupération de matières plastiques recyclables
- 22 : Récupération et traitement des métaux ferreux
- 29 : Création d'une décharge contrôlée

#### **Forêts**

- 3 : Valorisation et exploitation des parcours pour l'élevage
- 4 : Valorisation et exploitation des produits forestiers non ligneux
- 5 : Collecte et traitement des plantes forestières médicinales, cosmétique et aromatique
- 6 : Concession de parcelles relevant du domaine forestier pour des activités agricoles
- 7 : Production d'huile essentielle

#### **Industrie**

- 15 : Fabr. d'articles d'ameublement en plastique
- 85 : Transformation de matières plastiques
- 91 : Unités de traitement et de transformation des plantes médicinales servant à l'industrie pharmaceutique.
- 92 : Maintenance des matériels et équipements agricoles
- Fabrication de boissons



### **Tourisme & Artisanat**

- 10 : Création de camping en plein air,
- 21 : Développement écotourisme
- 22: élaboration de circuits touristiques ; écologiques, d'exploration et culturel
- 25 : Concession de terrain pour les loisirs près des barrages
- 28 : Réalisation de parcs aquatique et d'attraction.
- 33 : Réalisation et exploitation de piscines de proximité
- 37 : Réalisation de centre d'hydrothérapie
- 38 : Restauration de sites archéologiques et historiques

### **Commerce**

- 2 : Création d'un marché couvert de proximité
- 11 : Réalisation d'espace commercial et de d'exposition des produits locaux.

### **Mines & Carrières**

- 2 : Exploitation d'Argile
- 4 : Exploitation de calcaire
- 5 : Exploitation de Schiste

### **Valorisation Produits Agricoles**

- 31 : Production de semences, fruits et légumes (séchage et conditionnement),
- 41 : Construction de chèvrerie laitière

### **Santé**

- 6 : Création de services spécialisé dans le transport médicalisé
- 13 : Cabinets privés de médecine générale