

2.6. Opportunités offertes à l'investissement économique au niveau de la commune de LAHOUIJBET

2.6.1. Cadre général

Code géographique : 1206

Superficie : 286 km²

Population à fin 2023 : 6090 habitants

Strate : Commune Rurale

Indicateurs techniques :

Taux d'électrification (%) : 96

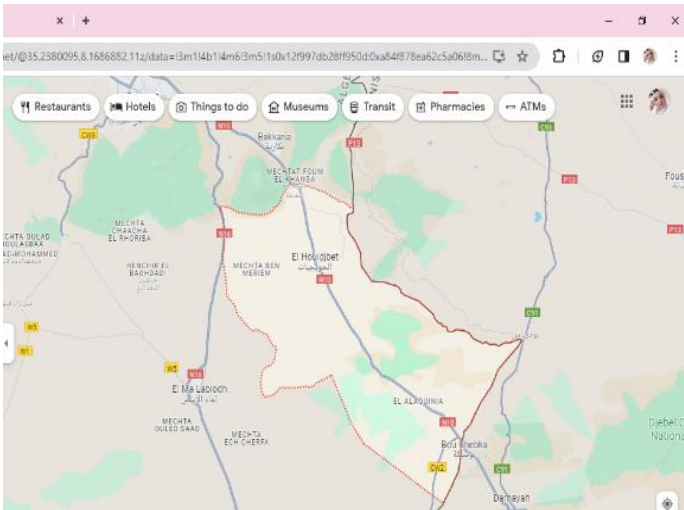
Taux de raccordement au gaz (%) : 41

Taux de raccordement au réseau AEP (%) : 75

Taux de raccordement au réseau d'assainissement (%) : 90

Taux de raccordement au réseau d'internet (%) : 90

Vocation de la commune : agricole, industrielle



Accessibilité à la commune :

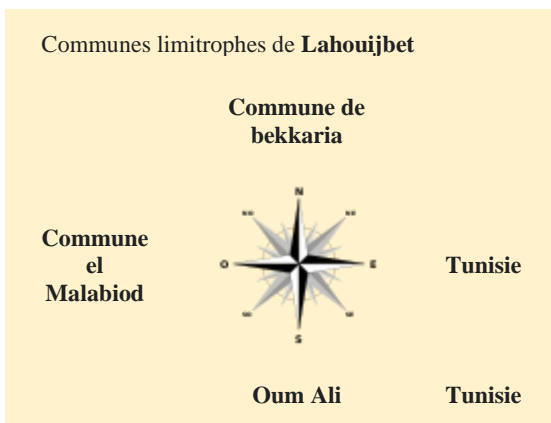
RN10 reliant limite wilaya (Tébessa/Oum el bouaghi)

Ain Fodda au poste frontalier de Bouchebka

CW 02 reliant CW41 Ras El Ayoun (commune d'El Kouif) à la RN 16 commune de Safsaf el Ouesra) en passant par la localité de Bouchebka (commune de

Lahouidjbet)

Aéroport Cheikh Larbi Tebessi distance par rapport au chef-lieu de commune : 22 km



Contact Assemblée Populaire Communale

Téléphone	Fax	e-mail
037520188	037520187	apchuijbet@gmail.com

2.6.2. Déterminants du développement économique local

- **Dynamique d'investissement local**

- **Dispositif AAPI**

Nombre de dossiers déposés		Nombre de dossiers retenus		Nombre de dossiers financés	
Total	dont 2022	Total	dont 2022	Total	dont 2022
04	00	04	00	01	00

- **Dispositif CNAC**

Nombre de dossiers déposés		Nombre de dossiers acceptés par le CVS		Nombre de dossiers financés	
Total	Dont 2021	Total	Dont 2021	Total	Dont 2021
23	0	09	00	56	05

- **Dispositif ANGEM**

Nombre de dossiers déposés		Nombre de dossiers retenus		Nombre de dossiers financés	
Total	dont 2022	Total	dont 2022	Total	dont 2022
296	12	275	12	234	8

- **Dispositif CALPIREF**

Nombre de projets déclarés			Projets en exploitation	Projets en cours de réalisation	Projets non démarrés	Projets annulés	Projets à l'arrêt
Total	dont 2022	Emplois	02	01	16	02	00
21	00	598					



- **Répartition des projets déclarés par secteur d'activité**

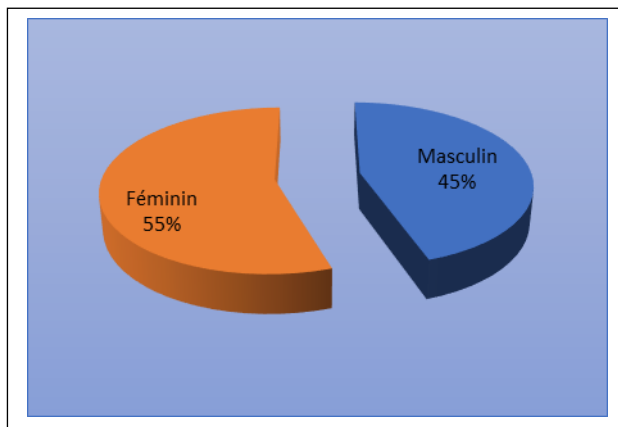
Agriculture		Industrie		Commerce Service		Tourisme-artisanat		Transport		BTPH	
Projets totaux	Emplois Totaux attendus	Projets totaux	Emplois Totaux attendus	Projets totaux	Emplois Totaux attendus	Projets totaux	Emplois Totaux attendus	Projets totaux	Emplois Totaux attendus	Projets totaux	Emplois Totaux Attendus
05	85	06	178	05	191	00	00	00	00	03	92

- **Emplois (Estimation à fin 2023)**

Population active	Population occupée	Population en chômage	Taux d'activité (%)	Taux d'occupation (%)	Taux de chômage (%)
3144	2480	664	53.84	78.88	21.12

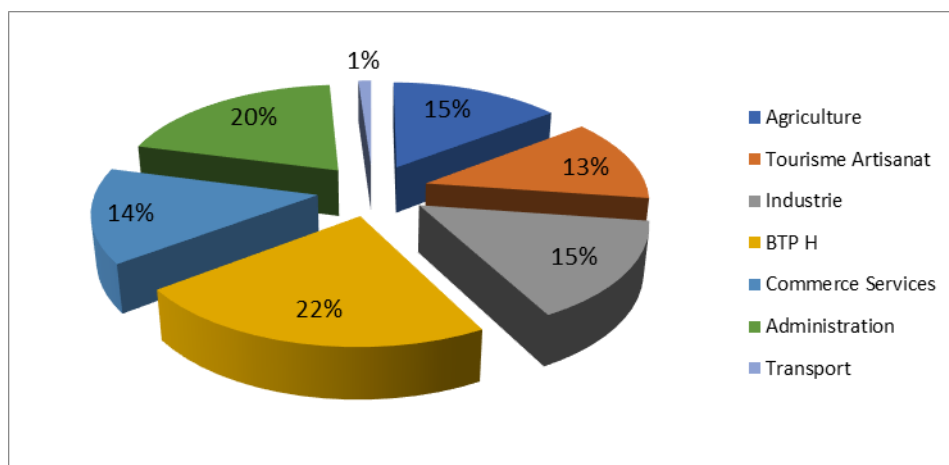
• **Demandes d'emplois exprimées à fin 2022**

Masculin	Féminin	Total	Dont jeunes (16-24 ans) 185
298	367	665	



• **Population occupée selon les secteurs d'activités**

Agriculture	Tourisme Artisanat	Industrie	BTP H	Commerce Services	Administration	Transport
361	315	372	557	357	491	27



• **Potentiel commercial**

• **Répartition des commerçants par secteur d'activité**

Production industrielle		Production artisanale		Prestation Services		Importateurs	Commerce			
PM	PP	PM	PP	PM	PP		Grossistes		Détaillants	
							PP	PM	PP	PM
08	10	/	/	03	99	02	11	/	63	02

• **Infrastructures de stockage et de distribution**

Infrastructures de stockage (m ³)		Marché de de gros. (Nbre et nature)	Marchés de détail (Nbre et nature)	Souks (Nbre et nature)
Capacités installées	dont sous froid			
/	/	/	/	/

• **Distribution de carburants**

Essences Gas-Oil		Sirghaz	
Nombre de Stations	Capacité m ³	Nombre de Stations	Capacité m ³
02	280	02	40

• **Potentiel industriel**

❖ **Zones Industrielles : NEANT**

❖ **Zones d'activités**

- Localisation : (LAHOUIDJBET)
- Superficie totale : 5.84 ha
- Superficie occupée 1.56 ha
- Superficies disponibles en ha et en nombre de lots : 1.24 ha 25 lots
- Entreprises installées par branches d'activités (03matériaux de construction , 01 ISMMEE)
- Actifs excédentaires inventoriés : 0
- Extensions projetées :0

• **Répartition des PME par type d'entreprise**

Agriculture		Industrie		Commerce Services		Tourisme- Artisanat		Transport		BTPH		Total	
Nbre	Emploi	Nbre	emploi	Nbre	Emploi	Nbre	Emploi	Nbre	emploi	Nbre	emploi	Nbre	emploi
00	00	24	25	52	52	02	02	27	27	3	3	108	109



• **Patrimoine culturel**

• **Potentialités touristiques**

Désignation du potentiel existant				
Site Historique	Monument Historique	Plan d'eau	Forêt	Autres
X			X	

• **Désignation du potentiel**

Désignation du potentiel existant				
Sites Historiques	Monuments Historiques	Plan d'eau	Forêt	Autres
- HENCHIRS	Plusieurs Monuments Archéologiques Non Récences		Ouled Sidi Abid	

• **Parc d'hébergement (2021)**

Dénomination	Statut Juridique	Classement	Capacités	
			Chambre	Lits
/	/	/		/

Artisanat

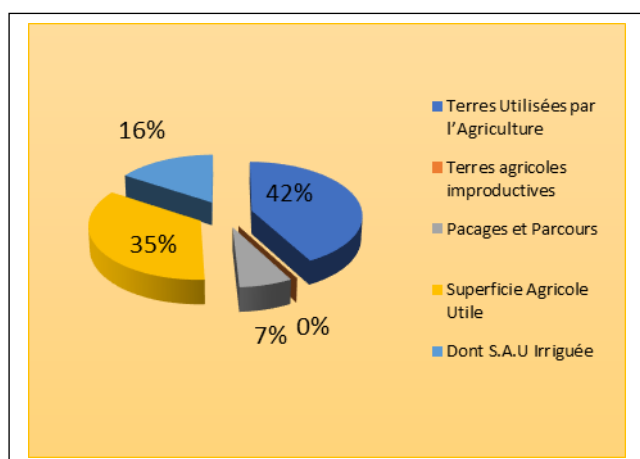
• **Nombre d'unités artisanales selon le type d'activités**

Nombre total d'Artisans	Nbre coopératives Artisanales	Nbre Entreprises Artisanales	Chambres de l'Artisanat	Maisons de l'Artisanat
144	00	00	00	00

• **Potentiel agricole**

• **Répartition générale des terres**

Superficie Totale	Terres improductives non affectées à l'agriculture	Terres Utilisées par l'Agriculture	Terres agricoles improductives	Pacages et Parcours	Superficie Agricole Utile	Dont S.A.U Irriguée
41096		15400	00	2600	12800	5782



• **Cultures herbacées.**

Céréales		Fourrages		Légumes secs		Maraichages		Cultures Industrielles	
Sup (ha)	Prod. (qx)	Sup (ha)	Prod. qx)	Sup (ha)	Prod. qx)	Sup (ha)	Prod. (qx)	Sup (ha)	Prod (qx)
1431	20866	1998	56249	00	00	2146	815693	00	00

• **Plantations fruitières et vignobles**

Arboriculture							
Oliviers		Agrumes		noyaux et pépins		Vigne	
Sup (ha)	Prod (qx)	Sup (ha)	Prod (qx)	Sup (ha)	Prod (qx)	Sup (ha)	Prod (qx)
150	2400	00	00	124	2802	00	00

• **Productions animales (Effectif)**

Ovins (Têtes)		Bovins (Têtes)		Caprins (Têtes)		Poulets Chaire	Ruches Nombre
Total	dont Brebis	Total	dont vaches laitières	Total	dont Chèvres		
15754	11543	792	431	3452	2622	615800	545

• **Productions animales (Quantité)**

Viandes Rouges (Qx)				Viandes Blanches (Qx)			Œufs 10 ³	Lait (HL)	Miel (Qx)	Laine (Qx)
Bovins	Ovins	Caprins	Total	Poulets	Dindes	Total				
872	1841	336	3049	10238	00	10238	336	2125	34	164

• **Potentiel forestier**

Potentiel existant		
Dénomination forêt	Superficie (ha)	Espèces Dominantes
Ouled Sidi Abid	14 296	Pin d'Alep 96% Chêne vert 2% Genévrier 1% Romarin, armoise et autres 1%


• **Inventaire des plantes médicinales et aromatiques**

Plantes médicinales identifiées en mesure d'être valorisées	Plantes aromatiques identifiées en mesure d'être valorisées
<i>Rosmarinus officinalis Pinus halepensis</i>	<i>Rosmarinus officinalis Pinus halepensis</i>

• **Potentiel en déchets valorisables**

Quantité de déchets solides générés (Tonnes/jour)	Lieu de la décharge Décharge, CET.	Déchets spéciaux et dangereux (nombre d'installation classée pour la protection de l'environnement)
03	/	/

Lieu de La décharge (Localisation, Décharge contrôlée, CET ...) *préciser la localisation (commune)	Quantité de déchets solides générés par jour selon le type		
	Ménagers (T/J)	Textile	Papier (Kg/J)
Territoire Chef-lieu de la commune	03	/	/



• **Logements Promotionnels**

Programme	Promoteurs	Nombre de logements
--	--	--

- **Formation de la ressource humaine**

Situation actuelle et en projet de la formation professionnelle : (Résidentielle et apprentissage)-2022-

Désignation établissements	Capacités d'accueil	Nombre de section	Spécialités dispensées
CFPA Meriem Layachi El Huidjbet	100	17	Opérateur micro-informatique- Eleveur des ruminants- Taillage et greffage d'arbres fruitiers-Installation sanitaire- Elevage des ruminants- Magasinier- Horticulture- Elevage Bovin- Maçonnerie- Coiffure hommes- Pâtisserie- Arboriculture- Grandes cultures- Peinture vitrerie- Boucherie et produits carnés- Elevage avicole- Entretien des réseaux d'alimentation en eau potable.

- **Secteur de la Santé**

Couverture Sanitaire	Médecins Généralistes	Médecins Spécialistes	Pharmaciens	Centres de Radiologie	Transports Médicalisés
Nombre	00	00	01	00	00

- **Potentiel hydraulique**

- **Niveau d'équipement**

AEP		Assainissement	Stockage Château D'eaux Réserve	
Taux rac au réseau%	Dotation l/J/hab.	Taux rac au réseau%	Nombre	Capacité m ³ /J
75	590.16	90	11	4400

2.6.3. Quelques idées de projets économiques à mettre au service de l'investissement

Agriculture

- 2 : Création de pépinières d'arbres fruitiers, de floriculture
- 4 : Cultiver des plantes aromatiques & médicinales
- 6 : Développement de l'agriculture de montagne
- 7 : Développement de l'arboriculture
- 8 : Développement des cultures condimentaire
- 13 : Développement des cultures fourragères
- 14 : Développement des cultures maraichères
- 17 : Développement dérivés des produits agricoles
- 24 : Expansion des vergers oléicoles

Elevage

- 8 : Développement Apicole
- 9 : Centres de production & reproductions Viandes rouges
- 11 : Développement centres engraissement viandes
- 12 : Développement fermes système Agro pastoral
- 14 :Création de ferme pour vaches-laitière

Environnement

- 19 : Récupération de matières plastiques recyclables
- 21 : Récupération et traitement des métaux ferreux
- 22 : Récupération et traitement des métaux non ferreux
- 23 :Récupération et traitement des métaux ferreux et non ferreux

Forêts

- 10 : Exploitation et transformation du bois

Industrie

- 15 : Fabr. d'articles d'ameublement en plastique
- 18 :Fabrication d`articles d`emballage et de conditionnement en matière plastique et papier

Tourisme & Artisanat

- 42 : Développement de la filière de fer forgé
- 70 : Fabrication de la poterie en argile

Commerce

- 1 : Création d'un marché à bestiaux
- 2 : Création d'un marché couvert de proximité
- 3 : Création de chambres froides
- 4 : Création d'un marché hebdomadaire

Mines & Carrières

- 1 : Exploitation de tuf
- 9 : Exploitation de gypse
- 10 : Exploitation de sable & gravier

Transport

- 1 : Création des entreprises de transports interurbains
- 5 : Exploitation de ligne de transport de voyageur par route

Valorisation Produits Agricoles

9 : Collecte et transformation des plantes médicinales

10 : Conditionnement de miel

12 : Conditionnement des huiles d'olives

34 : Valorisation des figues de barbarie

Santé

6 : Création de services spécialisé dans le transport médicalisé

13 : Cabinets privés de médecine générale