

## 2.4. OPPORTUNITÉS OFFERTES À L'INVESTISSEMENT AU NIVEAU DE LA COMMUNE DE STAH GENTIS

### 2.4.1. Cadre général

Code géographique : 1204

Superficie : 1124 km<sup>2</sup>

Population à fin 2023 : 4783 habitants

Strate : Commune Rurale

#### Indicateurs Techniques :

Taux d'électrification (%) : 55

Taux de raccordement au gaz (%) : 68

Taux de raccordement au réseau AEP (%) : 98

Taux de raccordement au réseau d'assainissement (%) : 70

Taux de raccordement au réseau d'internet (%) : 40

Vocation de la commune : agriculture, tourisme, industrie.

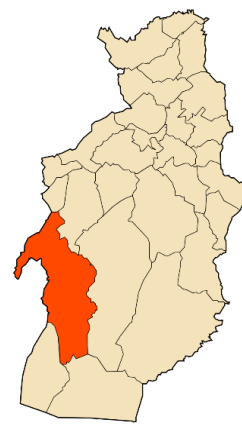
#### Limites administratives du territoire communal

vers le nord : **Commune de El Ogla**

vers le sud : **Commune de Ferkane et Negrine**

vers l'est : **Commune de Thlijène et El Mazraa**

vers l'ouest : **Wilaya de khenchela**

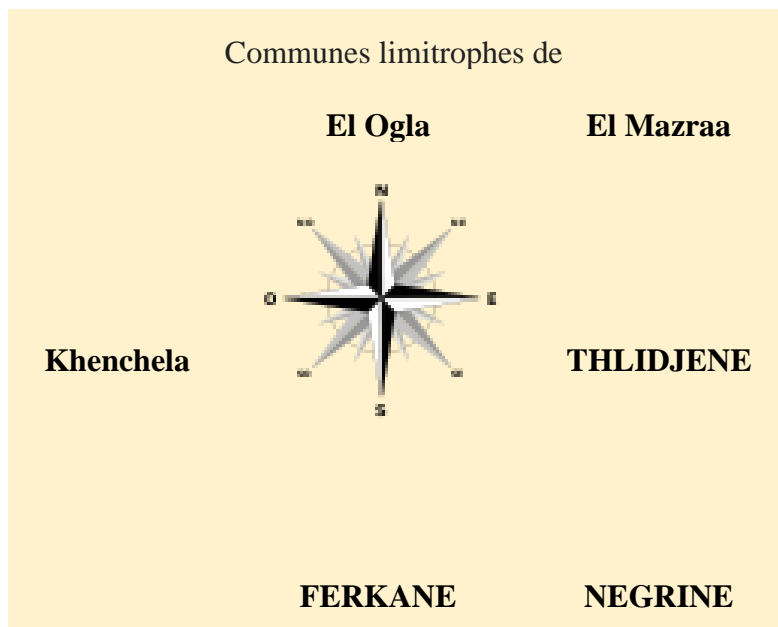


- **Accessibilité à la commune :**
- o CW 149 A reliant RN 83 COMMUNE DE EL OGLA à la limite Wilaya Tébessa /Khenchela « Guentis »

**Aéroport Cheikh Larbi Tebessi distance par rapport au chef-lieu de la commune : 95 km**



Contact Assemblée Populaire Communale



Téléphone	Fax	e-mail
037.48.17.52	037.48.17.52	<a href="mailto:apc_stahguentis@wilaya-Tébessa.dz">apc_stahguentis@wilaya-Tébessa.dz</a>



## 2.4.2. Déterminants du développement économique local

### • Dynamique d'investissement local

#### • Dispositif AAPI

Nombre de dossiers déposés		Nombre de dossiers retenus		Nombre de dossiers financés	
Total	dont 2022	Total	dont 2022	Total	dont 2022
01	00	01	00	00	00

#### • Dispositif CNAC

Nombre de dossiers déposés		Nombre de dossiers acceptés par le CVS		Nombre de dossiers financés	
Total	Dont 2021	Total	Dont 2021	Total	Dont 2021
84	02	40	02	17	03

#### • Dispositif ANGEM

Nombre de dossiers déposés		Nombre de dossiers retenus		Nombre de dossiers financés	
Total	dont 2022	Total	dont 2022	Total	dont 2022
225	40	221	34	205	11

#### • Dispositif CALPIREF

Nombre de projets déclarés			Projets en exploitation	Projets en cours de réalisation	Projets non démarrés	Projets annulés	Projets à l'arrêt
Total	dont 2022	Emploi	01	00	01	00	00
02	00	56					

#### • Répartition des projets déclarés par secteur d'activité

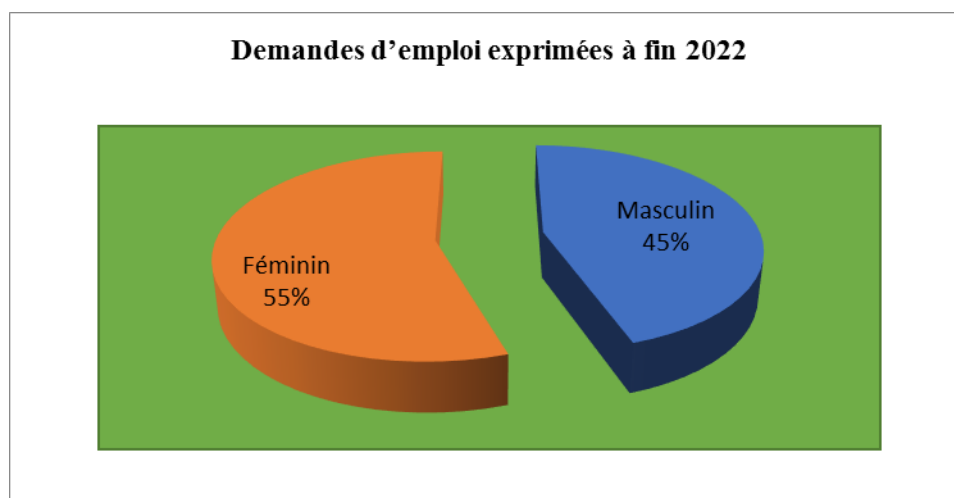
Agriculture		Industrie		Commerce Service		Tourisme-artisanat		Transport		BTPH	
Projets totaux	Emplois Totaux attendus	Projets totaux	Emplois Totaux Attendus	Projets totaux	Emplois Totaux Attendus	Projets totaux	Emplois Totaux attendus	Projets totaux	Emplois Totaux attendus	Projets totaux	Emplois Totaux attendus
00	00	01	44	01	12	00	00	00	00	00	00

• **Emploi (estimation à fin 2023)**

Population active	Population occupée	Population en chômage	Taux d'activité (%)	Taux d'occupation (%)	Taux de chômage (%)
2596	1795	801	56.61	69.14	30.86

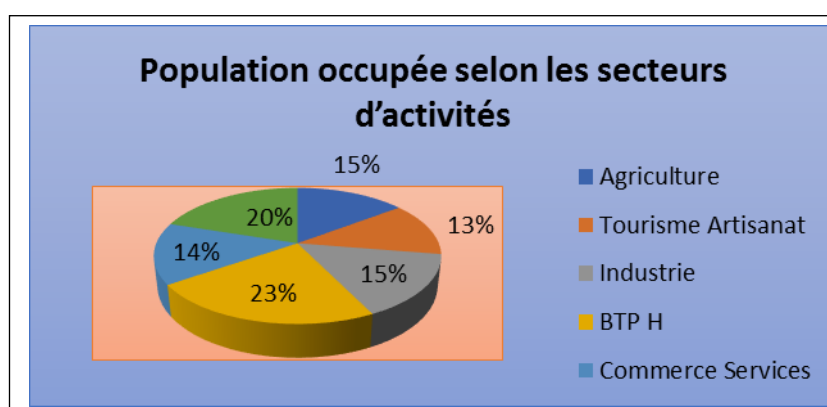
• **Demandes d'emplois exprimées à fin 2022**

Masculin	Féminin	Total	Dont jeunes (16-24 ans)
359	442	801	223



**Population occupée selon les secteurs d'activités**

Agriculture	Tourisme Artisanat	Industrie	BTP H	Commerce Services	Administration	Transport
261	228	269	403	259	355	19



• **Potentiel commercial**

**Répartition des commerçants par secteurs d'activités**

Production industrielle		Production artisanale		Prestation Services		Importateurs	Commerce			
PM	PP	PM	PP	PM	PP		Grossistes		Détailants	
PM	PP	PM	PP	PM	PP	PM	PP	PM	PP	PM
/	01	/	/	/	33	/	01	/	23	/

### Infrastructures de stockage et de distribution

Infrastructures de stockage (m <sup>3</sup> )		Marché de gros. (Nombre et nature)	Marchés de détail (Nombre et nature)	Souks (Nombre et nature)
Capacités installées	dont sous froid			
240	/	/	/	/

### Distribution de carburants

Essences Gas-Oil		Sirghaz	
Nombre/ Stations	Cap/ m <sup>3</sup>	Nombre/ Stations	Cap/ m <sup>3</sup>
01	90	01	20

#### • Potentiel industriel

➤ Identification des zones industrielles et des zones d'activités existantes et en projet :

- ❖ Zones industrielles NEANT
- ❖ Zones d'activités NEANT

### Répartition des PME par type d'entreprise

Agriculture		Industrie		Commerce Services		Tourisme-Artisanat		Transport		BTPH		Total	
Nbre	Emploi	Nbre	emploi	Nbre	emploi	Nbre	emploi	Nbre	emploi	Nbre	emploi	Nbre	Emploi
00	00	00	00	17	17	01	02	19	19	00	00	37	38

#### • Patrimoine culturel

##### Potentialités touristiques

Désignation du potentiel existant				
Site Historique	Monument Historique	Plan d'eau	Forêt	Autres
			X	

#### • Désignation du potentiel

Désignation du potentiel existant				
Site Historique	Monument Historique	Plan d'eau	Forêt	Autres
/	/	/	Brarcha Allaouna	/

#### • Parc d'hébergement (2021)

Dénomination	Statut Juridique	Classement	Capacités	
			Chambre	Lits
/	/	/		/

#### • Artisanat

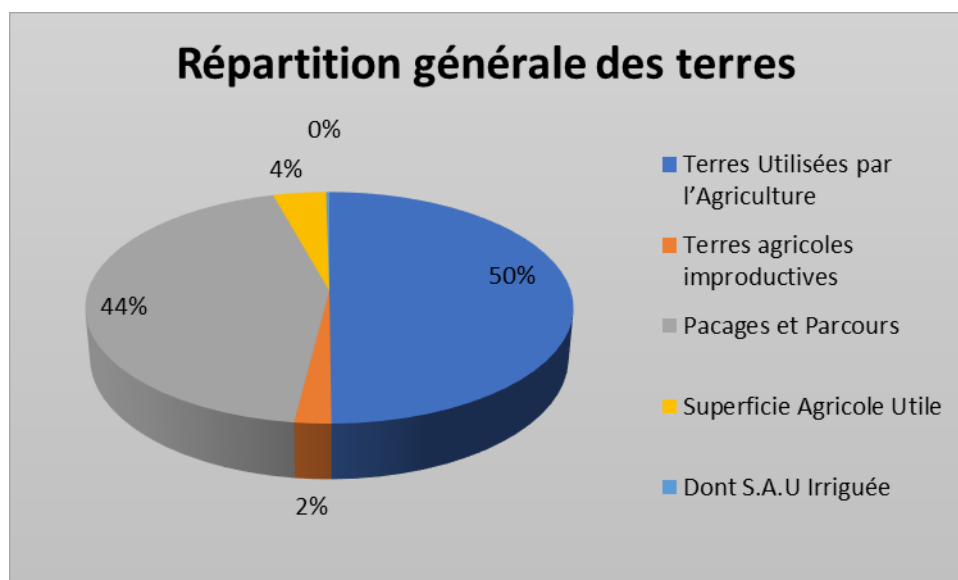
##### Nombre d'unités artisanales selon le type d'activités

Nbre total d'Artisans	Nbre coopératives Artisanales	Nbre Entreprises Artisanales	Chambres de l'Artisanat	Maisons de l'Artisanat
60	00	00	00	00

• **Potentiel Agricole**

**Répartition générale des terres**

Superficie Totale	Terres improductives non affectées à l'agriculture	Terres Utilisées par l'Agriculture	Terres agricoles improductives	Pacages et Parcours	Superficie Agricole Utile	Dont S.A.U Irriguée
<b>112093</b>		<b>73025</b>	<b>3095</b>	<b>64000</b>	<b>5930</b>	<b>357</b>



➤ **Cultures herbacées**

Céréales		Fourrages		Légumes secs		Maraichages		Cultures Industrielles	
Superficie (ha)	Production (qx)	Superficie (ha)	Production (qx)	Sup (ha)	Prod (qx)	Sup (ha)	Prod (qx)	Sup (ha)	Prod (qx)
<b>72</b>	<b>1030</b>	<b>39</b>	<b>2954</b>	<b>00</b>	<b>00</b>	<b>26</b>	<b>4222</b>	<b>00</b>	<b>00</b>

➤ **Plantations fruitières et vignobles**

Oliviers		Agrumes		noyaux et pépins		Vigne	
Sup (ha)	Prod (qx)	Sup (ha)	Prod (qx)	Sup (ha)	Prod (qx)	Sup (ha)	Prod (qx)
<b>156</b>	<b>2256</b>	<b>00</b>	<b>00</b>	<b>55</b>	<b>1150</b>	<b>00</b>	<b>00</b>

➤ **Productions animales (Effectifs)**

Ovins (Têtes)		Bovins (Têtes)		Caprins (Têtes)		Poulets de Chair	Poulets Ponte	Dindes	Ruche Nb
Total	dont Brebis	Total	dont vaches laitières	Total	dont Chèvre				
<b>14131</b>	<b>10921</b>	<b>137</b>	<b>91</b>	<b>4045</b>	<b>3104</b>	<b>40200</b>	<b>00</b>	<b>00</b>	<b>920</b>

➤ **Productions animales (Quantités)**

Viande Rouge(Qx)				Viande Blanche (Qx)			Œufs 10 <sup>3</sup>	Lait (HL)	Miel (Qx)	Laine (Qx)
Bovins	Ovins	Caprins	Total	Poulets	Dindes	Total				
<b>179</b>	<b>1736</b>	<b>396</b>	<b>2311</b>	<b>667</b>	<b>00</b>	<b>667</b>	<b>0</b>	<b>1626</b>	<b>57</b>	<b>154</b>

• **Potentiel Forestier**

Potentiel existant		
Dénomination forêt	Superficie (ha)	Espèces Dominantes
BRARCHA ALLOUANA	1562	Pin d'Alep 96% Chêne vert 2% Genévrier 1% Romarin, Armoise et autres 1%

• **Potentiel en déchets valorisables**

Quantité de déchets solides générés (tonne/jour)	Lieu de la décharge Décharge, CET..	Déchets spéciaux et dangereux (nombre d'installation classée pour la protection de l'environnement)
2,3	/	/

Lieu de La décharge (Localisation, Décharge contrôlée, CET ...) *préciser la localisation (commune)	Quantité de déchets solides générés par jour selon le type		
	Ménagers (T/J)	Textile	Papier (Kg/J)
Stah Guentis	2,3	/	/

• **Formation de la ressource humaine**

**Situation actuelle et en projet de la formation professionnelle : (Résidentielle et apprentissage)-2022-**

Potentiel existant			
Désignation établissements	Capacités d'accueil	Nombre de section	Spécialités dispensées
Commune rattachée CFPA DJEDDI AMARA EL OGLA			

**Etablissements privés agréées de la formation professionnelle**

Potentiel existant			
Désignation établissements	Capacités d'accueil	Nombre de section	Spécialités dispensées
/	/	/	/

• **Secteur de la Santé**

Couverture Sanitaire	Médecins Généralistes	Médecins Spécialistes	Pharmaciens	Centres de Radiologie	Transports Médicalisés
Nombre	00	00	01	00	00

• **Logements**

Programme	Promoteurs	Nombre de logements
--	--	--

• **Potentiel hydraulique**

• **Niveau d'équipement**

AEP		Assainissement	Stockage Château D'eaux Réserve	
Taux Rac. au réseau %	Dotation l/J/habitant	Taux Rac. au réseau %	Nombre	Cap m <sup>3</sup> /J
98	254.90	70	03	1750

### 2.4.3. Quelques idées de projets économiques à mettre au service de l'investissement

#### **Agriculture**

- 7 : Développement de l'arboriculture
- 13 : Développement des cultures fourragères
- 17 : Développement dérivés des produits agricoles
- 21 : Développement de la pisciculture en bassin d'irrigation
- 22 : Mise en valeur des terres agricoles
- 23 : Production de semences & plants

#### **Elevage**

- 1 : Développement des élevages
- 3 : Développement de l'ovin
- 6 : Développement du caprin

#### **Forêts**

- 1 : Valorisation d'espaces forestiers récréatifs pour promouvoir l'écotourisme et les activités de récréation et de détente
- 2 : Création de forêt de détente et de loisir.
- 3 : Valorisation et exploitation des parcours pour l'élevage
- 4 : Valorisation et exploitation des produits forestiers non ligneux
- 5 : Collecte et traitement des plantes forestières médicinales, cosmétique et aromatique
- 6 : Concession de parcelles relevant du domaine forestier pour des activités agricoles
- 7 : Production d'huile essentielle
- 10 : Exploitation et transformation du bois
- 11 : Location des parcelles en forêt pour l'installation des ruches.

#### **Industrie**

- 2 : Activités de sous-traitance
- 4 : Conditionnement et transformation des produits agricoles industriels
- 9 : Création de tannerie et fabrication du cuir
- 12 : Développement des industries du froid : Entrepôts frigorifiques, installation de congélation, surgélation ;
- 13 : Développement des matériaux de construction
- 15 : Fabr. d'articles d'ameublement en plastique
- 18 : Fabrication d'articles d'emballage et de conditionnement en matière plastique et papier
- 21 : Création de minoterie
- 22 : Fabrication d'entrepôts frigorifiques et de chambres froides
- 26 : Fabrication de céramique, de faïence et des carreaux
- 35 : Fabrication de gravier, de pavés, de bordure, de dallage, de granulats,
- 36 : Fabrication de la brique, de la tuile à base d'argile
- 57 : Fabrication d'emballages
- 85 : Transformation de matières plastiques
- 90 : Unités de traitement et de transformation des plantes médicinales servant à l'industrie pharmaceutique
- 92 : Maintenance des matériels et équipements agricoles

### **Tourisme & Artisanat**

- 10 : Création de camping en plein air,
- 11 : Création de circuit de ralley en 4x4 et en quad
- 12 : Création complexe thermale & touristique
- 17 : Développement de l'hôtellerie de montagne
- 18 : Développement du Gite chez l'hôte
- 24 : Mini-parc d'attraction, d'aires de jeu et de loisirs
- 40 : Articles de décoration
- 41 : Fabrication de vêtements et broderie traditionnelle
- 42 : Développement de la filière de fer forgé
- 43 Développement de la tapisserie et le tissage local
- 45 : Développement de produits en cuir
- 46 : Développement du travail du bois
- 48 : Fabrication artisanale de fromage (fromage de chèvres) et dérivés
- 70 : Fabrication de la poterie en argile

### **Commerce**

- 2 : Création d'un marché couvert de proximité
- 9 : Aménagement des espaces pour des marchés aux puces pour résorber le commerce informel
- 14 : Création d'un marché hebdomadaire

### **Mines & Carrières**

- 1 : Exploitation de tuf
- 10 : Exploitation de sable & gravier

### **Transport**

- 2 : Création des entreprises de transports interurbains
- 5 : Exploitation de ligne de transport de voyageur par route
- 6 : Réalisation et gestion de gare routière

### **Valorisation Produits Agricoles**

- 9 : Collecte et transformation des plantes médicinales
- 30 : Production de semences et de plants
- 31 : Production de semences, fruits et légumes (séchage et conditionnement)
- 34 : Valorisation des figues de barbarie
- 41 : Construction de chèvrerie laitière

### **Santé**

- 13 : Cabinets privés de médecine générale
- 14 : Cabinet vétérinaire (santé animale)