

2.2. OPPORTUNITÉS OFFERTES À L'INVESTISSEMENT ÉCONOMIQUE AU NIVEAU DE LA COMMUNE DE BIR EL ATER

2.2.1. Cadre général

Code géographique : 1202

Superficie : 1522 km²

Population à fin 2023 : 101.171 habitants

Strate : commune urbaine

Indicateurs Techniques:

Taux d'électrification (%) : 98

Taux de raccordement au gaz (%) : 74

Taux de raccordement au réseau AEP (%) : 96

Taux de raccordement au réseau d'assainissement (%) : 80

Taux de raccordement au réseau d'internet (%) : 60

Vocation de la commune : agropastorale et industrielle

Cadre physique dominant :

Accessibilité :

RN16, reliant limite wilaya (Tébessa/Souk Ahras) « El Aouinet » à la limite

physique dominant :

Accessibilité :

RN16, reliant limite wilaya (Tébessa/Souk Ahras) « El Aouinet » à la limite

wilaya (Tébessa/el oued) « commune de Ferkane »

CW 01 reliant village Oglat Ahmed (commune de Safsaf el

Ouesra) à la limite wilaya (Tébessa/ Oum el Bouaghi)

Aéroport Cheikh Larbi Tebessi : 100 km du Chef-lieu de la commune

La région de Bir El-Ater est connue pour ses grands parcours steppiques, les élevages ovin et caprin, son activité commerciale et la mine de phosphate de Djebel Onk qui est la plus grande en Algérie et qui compte parmi

les plus grandes réserves de phosphate au monde.

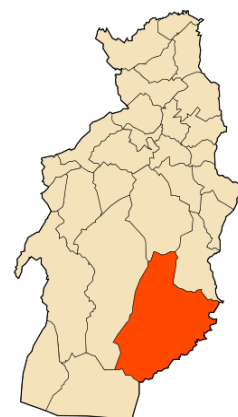
limite wilaya (Tébessa/el oued) « commune de Ferkane »

CW 01 reliant village Oglat Ahmed (commune de Safsaf el

Ouesra) à la limite wilaya (Tébessa/ Oum el Bouaghi)

Aéroport Cheikh Larbi Tebessi : 100 km du Chef-lieu de la commune

Contacts : Assemblée Populaire Communale



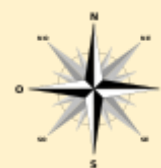
Communes limitrophes de BIR EL ATER

[Thelidjene](#)

[Ogla Melha](#)

[Safsaf el ouesra](#)

[Thelidjene](#)



[Frontière tunisienne](#)

[Negurine](#)

[Frontière tunisienne](#)

[Frontière tunisienne](#)

Téléphone	Fax	e-mail
037.64.91.91	037.64.94.24/037.64.94.23	Apcbirelater12002@gmail.com

2.2.2. Déterminants du développement économique local

- **Dynamique de l'investissement local**

- **Dispositif AAPI**

Nombre de dossiers déposés		Nombre de dossiers retenus		Nombre de dossiers financés	
total	dont 2022	total	dont 2022	total	dont 2022
252	05	252	05	93	04

- **Dispositif CNAC**

Nombre de dossiers déposés		Nombre de dossiers acceptés par le CVS		Nombre de dossiers financés	
total	dont 2021	total	dont 2021	total	dont 2021
522	29	248	26	122	9

- **Dispositif ANGEM**

Nombre de dossiers déposés		Nombre de dossiers retenus		Nombre de dossiers financés	
total	dont 2022	total	dont 2022	total	dont 2022
1413	26	1167	20	653	19

- **Dispositif CALPIREF**

Nombre de projets déclarés			Projets en exploitation	Projets en cours de réalisation	Projets non démarrés	Projets annulés	Projets à l'arrêt
Total	dont 2022	Emploi	09	19	123	07	03
272	00	9196					

- **Répartition des projets déclarés par secteur d'activité**

Agriculture		Industrie		Commerce Service		Tourisme-artisanat		Transport		BTPH	
Projets totaux	Emplois Totaux Attendus	Projets totaux	Emplois Totaux attendus	Projets totaux	Emplois Totaux attendus	Projets totaux	Emplois Totaux attendus	Projets totaux	Emplois Totaux attendus	Projets totaux	Emplois Attendus
50	1562	109	3576	51	1678	14	675	00	00	41	1329

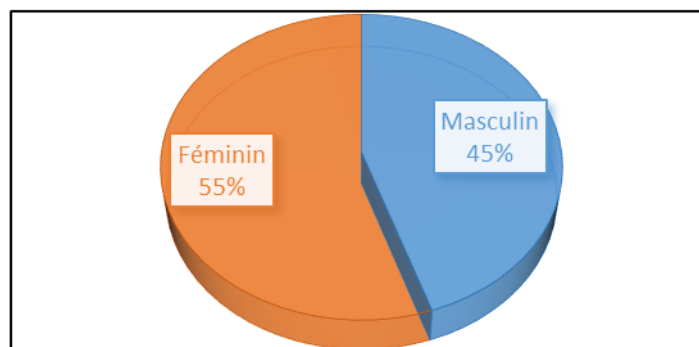
- **Emplois (Estimation à fin 2023)**

Population Active	Population en chômage	Population occupée	Taux d'activité (%)	Taux d'occupation (%)	Taux de chômage (%)
52570	18184	33420	11,45	7,28	34,59

- **Demandes d'emplois exprimées à fin 2022**

Masculin	Féminin	Total	Dont jeunes (16-24 ans)
9580	11795		5947

DEMANDES D'EMPLOIS EXPRIMEES A FIN 2022



• **Population occupée selon les secteurs d'activités**

Agriculture	Tourisme Artisanat	Industrie	Btp	Commerce Services	Administration	Transport
4897	4217	5022	7461	4794	6668	361

• **Potentiel commercial**

➤ **Répartition des commerçants par secteurs d'activités**

Production Industrielle		Production artisanale		Prestations Services		Importateurs	Commerce			
							Grossistes		Détaillants	
PM	PP	PM	PP	PM	PP	PM	PP	PM	PP	
216	382	05	0	256	1333	524	115	33	1635	29

➤ **Infrastructures de stockages et de distribution**

Infrastructure de stockage (m ³)		Marché de gros	Marchés de détail	Souks
Capacités installées	dont sous froid			
24398,01	889,38	0	05	02

• **Potentiel industriel**

➤ **Identification des zones industrielles et des zones d'activités existantes et en projet**

❖ zone d'activités Oglet Ahmed

Localisation : (BIR EL ATER)

- ❖ Superficie totale : 15,46 ha
- ❖ Superficie occupée : 8,11 ha
- ❖ Superficie disponible en ha et en nombre de lots : 1,67 ha 11 lots
- ❖ Entreprises installées par branches d'activités (05 ISMME, 01 commerce, 06 industrie, 01 matériaux de construction, 03 agro-alimentaire, 01 cuir)
- ❖ Actifs excédentaires inventoriés : 0
- ❖ Extensions projetées : 0

❖ zone d'activités Oglet Ghezmeta

Localisation : (BIR EL ATER)

- ❖ Superficie totale : 38,12 ha
- ❖ Superficie occupée : 16,76 ha
- ❖ Superficie disponible en ha et en nombre de lots : 6,69 ha 104 lots
- ❖ Entreprises installées par branches d'activités (06 ISMMEE, 09 chimie, 01 textile, 14 matériaux de construction, 13 agro-alimentaires, 17 agriculture pêche, 01 cuirs, 08 industries diverses, 01 hydrocarbures, 04 industries du bois, liège, papier, imprimerie, 01 bâtiment et travaux publics non pétrolier, 01 santé)
- ❖ Actifs excédentaires inventoriés : 0
- ❖ Extensions projetées : 0

• **Inventaire des entreprises industrielles**

• Répartition des PME par type d'entreprise

Agriculture		Industrie		Commerce Services		Tourisme-Artisanat		Transport		BTPH		Total	
Nbre	Emploi	Nbre	Emploi	Nbre	Emploi	Nbre	Emploi	Nbre	Emploi	Nbre	Emploi	Nbre	Emploi
2	2	140	145	1285	1367	16	18	213	213	126	163	1782	1908

• PATRIMOINE CULTUREL

• Potentialités touristiques

Sites Historiques	Monuments Historiques	Forêt	Autres
Oued djebana (civilisation atérienne)	Bir el kahina Les Mausolées Plusieurs monuments archéologiques non recensés	Berarcha Alouana	Zaouia de Sidi Abid el Charif

• Parc d'hébergement (2021)

Dénomination	Statut Juridique	Classement	Capacités	
			Chambre	Lits
ECHAFIK	Privé	/	21	42

• Hiérarchisation, potentialités et fonction touristique

Agglomération	Taille 2030 (Habitants)	Fonction prévue / potentialités
BIR EL ATER	101 171	Pôle industriel : zone industrielle en cours, mines et substances utiles, Chemin de Fer, RN16. Liaison avec Tébessa, Oued Souf et Biskra.

ARTISANAT

➤ Potentiel existant

Nombre d'unités artisanales selon le type d'activités

Nbre total d'Artisans	Nbre Coopératives Artisanales	Nbre Entreprises Artisanales	Chambres de l'Artisanat	Maisons de l'Artisanat
660	0	0	0	0

• Situation actuelle et en projet de la formation professionnelle :



Potentiel existant			
Désignation établissements	Capacités d'accueil	Nombre de section	Spécialités dispensées
INSFP Larbi Ben M' hidi Bir El Ater	300	15	Electrotechnique- Informatique /Option : Bases de données- Mètreur vérificateur et étude de prix- Electronique industrielle- Laborantin en mines et carrières-Electricité industrielle- Hygiène, sécurité et environnement - Contrôle de qualité dans les industries agroalimentaires- Soudage industriel- Réseaux télécoms filaires- Urbanisme- Dessinateur projeteur en architecture-Géomètre topographe.
CFPA Mahfoud Ammar Bir El-Ater	250	30	Secrétariat- Coffrage ferrailage- Elevage aquacole-Couture-Technicien chimiste-Electromécanique-Soudage- Electricité de bâtiment- Opérateur micro-informatique-Aide maçon- Piquage et montage de vêtements- Récupération et recyclage des déchets –Aide installateur en sanitaire-Topographie- Topographe minier(arpenteur)- Installation et entretien des appareils de froid et climatisation –Comptabilité- Boucherie et produits carnés-Tournage-Ferronnerie d' art-Assurances- Gestion et tri des déchets –Fraisage- Electricité automobile-Electricité industrielle-Installation sanitaire-Restauration/Option : Cuisine de collectivités- Mécanique réparation des véhicules légers- Conduite et entretien des engins de chantier- Parallélisme et équilibrage des roues.



• **POTENTIEL AGRICOLE**

➤ **Répartition des terres (ha)**

Superficie Totale	Terres improductives non affectées à l'agriculture	Terres Utilisées par l'Agriculture	Terres agricoles improductives	Pacages et Parcours	Superficie Agricole Utile	Dont Irriguée
150736	0	83712	9600	63844	10268	1518

➤ **Cultures herbacées**

Céréales		Fourrages		Légumes secs		Maraichages	
Sup (ha)	Prod (qx)	Sup (ha)	Prod (qx)	Sup (ha)	Prod (qx)	Sup (ha)	Prod (qx)
69	1237	487	13038	0	0	33	8970

➤ **Plantations fruitières (ha)**

Oliviers		Agrumes		Noyaux et Pépins	
Sup (ha)	Prod (qx)	Sup (ha)	Prod (qx)	Sup (ha)	Prod (qx)
800	13120	0	0	76	1489

➤ **Productions animales (Effectifs)**

Ovins (Têtes)		Bovins (Têtes)		Caprins (Têtes)		Poulets Chaire	Ruches Nb
Total	dont Brebis	Total	dont vaches laitières	Total	Dont Chèvres		
58191	40111	1157	195	18552	12472	180800	911

➤ **Productions animales (Quantités Produites)**

Viandes Rouges (Qx)				Viandes Blanches (Qx)			Lait (HL)	Miel (Qx)	Laine (Qx)
Bovin	Ovin	Caprin	Total	Poulets	Dinde	Total			
402	6376	1590	696	2992	0	2992	6038	56	564

• **POTENTIEL FORESTIER**

Potentiel existant		
Dénomination Forêt	Superficie (ha)	Espèces dominantes
Berarcha Alouana	5469	Pin d'Alep 96% Chêne vert 2% Genévrier 1% Romarin, armoise et autres 1%

• **Inventaire des plantes médicinales et aromatiques**

Plantes médicinales identifiées en mesure d'être valorisées	Plantes aromatiques identifiées en mesure d'être valorisées
<i>Rosmarinus officinalis</i> , autres espèces	<i>Rosmarinus officinalis</i> , autres espèces

➤ **Potentiel de développement de L'aquaculture**

Potentiel existant			
Barrage	Plan d'eau	Bassins d'irrigation retenue collinaire	Autres
		65	

➤ **Potentialités Hydriques**

- La commune de Bir El Ater est localisée en Zone 8 qui est alimentée par deux champs captant situés dans la commune de Safsaf El Ouessra à travers deux transferts, d'un volume de 4000 m³, à partir du barrage de Saf Saf El Ouessra.

➤ **Secteur de la Santé**

Couverture Sanitaire	Médecins Généralistes	Médecins Spécialistes	Pharmaciens	Centres de Radiologie	Transports Médicalisés
Nombre	27	12	16	00	04

➤ **Logements Promotionnels**

Programme	Promoteurs	Nombre de logements
--	--	--

➤ **Potentiel en déchets valorisables**

Localisation	Quantité de déchets solides générés (Tonne/jour)	Lieu de la décharge Décharge, CET	Déchets spéciaux et dangereux (nombre d'installation classée pour la protection de l'environnement)
Territoire de la commune	58	D C route Btita	/

Lieu de La décharge (Localisation, Décharge contrôlée, CET ...) *préciser la localisation (commune)	Quantité de déchets solides générés par jour selon le type		
	Ménagers (T/J)	Textile	Papier (Kg/J)
Bir el Ater	54	2	2

2.2.3. Quelques idées de projets économiques à mettre au service de l'investissement

Agriculture

- 3 : Création & Extension de périmètres agricoles
- 7 : Développement de l'arboriculture
- 13 : Développement des cultures fourragères
- 22 : Mise en valeur des terres agricoles
- 24 : Expansion des vergers oléicoles

Elevage

- 1 : Développement des élevages
- 2 : Développement du bovin
- 3 : Développement de l'ovin
- 5 : Développement complexe avicole
- 7 : Développement de la cuniculture
- 9 : Centres de production & reproductions Viandes rouges
- 10 : Création des unités de pisciculture
- 11 : Développement centres engraissement viandes
- 14 : Création de ferme pour vaches-laitière

Energie Renouvelable

- 2 : Fabrication d'équipements solaires
- 3 : Création des ateliers d'installation, de maintenance des installations photovoltaïques

Environnement

- 1 : Collecte des déchets urbains
- 7 : Récupération et le recyclage d'équipements de batteries et d'accumulateurs
- 8 : Récupération et recyclage des huiles usagées
- 10 : Récupération et la valorisation des matières métalliques recyclables
- 11 : Récupération et recyclage des déchets de papiers pour pâtes de papier recyclé
- 12 : Récupération et réutilisation de pneus par le déchiquetage et le broyage
- 19 : Récupération de matières plastiques recyclables
- 20 : Récupération et la valorisation du verre
- 21 : Récupération et traitement des métaux ferreux
- 22 : Récupération et traitement des métaux non ferreux
- 23 : Récupération et traitement des métaux ferreux et non ferreux
- 24 : Tannerie (traitement des peaux d'animaux)

Forêts

- 1 : Valorisation d'espaces forestiers récréatifs pour promouvoir l'écotourisme et les activités de récréation et de détente
- 2 : Valorisation et exploitation des parcours pour l'élevage
- 5 : Collecte et traitement des plantes forestières médicinales, cosmétique et aromatique
- 6 : Concession de parcelles relevant du domaine forestier pour des activités agricoles
- 10 : Exploitation et transformation du bois

Industrie

- 2 : Activités de sous-traitance
- 4 : Conditionnement et transformation des produits agricoles industrielles
- 9 : Création de tannerie et fabrication du cuir
- 12 : Développement des industries du froid : Entrepôts frigorifiques, installation de

congélation, surgélation ;

13 : Développement des matériaux de construction

15 : Fabr. d'articles d'ameublement en plastique

18 : Fabrication d'articles d'emballage et de conditionnement en matière plastique et pa

22 : Fabrication d'entrepôts frigorifiques et de chambres froide

26 : Fabrication de céramique, de faïence et des carreaux

27 : Fabrication de composants électriques.

31 : Fabrication de cosmétiques

36 : Fabrication de la brique, de la tuile à base d'argile

57 : Fabrication d'emballages

85 : Transformation de matières plastiques

90 : Unités de traitement et de transformation des plantes médicinales servant à l'industrie pharmaceutique.

92 : Maintenance des matériels et équipements agricoles

Tourisme & Artisanat

1 : Agences de voyage/Startup pour commercialiser les produits touristiques

5 : Aménagement et exploitation d'espace récréatif

10 : Création de camping en plein air,

23 : Réalisation d'hôtels et de résidences hôtelières

24 : Mini-parc d'attraction, d'aires de jeu et de loisirs

25 : Réalisation de restaurants

33 : Réalisation et exploitation de piscines de proximité

36 : Réalisation de dortoirs pour touristes

Commerce

2 : Création d'un marché couvert de proximité

3 : Création d'un marché de gros hebdomadaire

5 : Création de chambres froides

6 : Création de grandes surfaces commerciales

8 : Création d'une base logistique nationale

9 : Aménagement des espaces pour des marchés aux puces pour résorber le commerce informel

11 : Réalisation d'espace commercial et de d'exposition des produits locaux.

8 : Création de plateformes logistiques régionale

Mines & Carrières

1 : Exploitation de tuf

2 : Exploitation d'Argile

4 : Exploitation de calcaire

9 : Exploitation de gypse

9 : Exploitation de sable & gravier

Transport

1 : Création de station multiservices & Relais

2 : Création des entreprises de transports interurbains

5 : Exploitation de ligne de transport de voyageur par route

6 : Réalisation et gestion de gare routière

8 : Création d'entreprises de transports de marchandise entre wilayas

Valorisation Produits Agricoles

6 : Collecte de peaux

7 : Collecte de produits fermiers avicoles

16 : Création d'abattoir avicole et d'unité de stockage

19 : Création d'unités de transformation et traitement de la luzerne

25 : Fabrication d'aliments de bétail

41 : Construction de chèvrerie laitière

Santé

3 : Création de centres de radiologie et d'imagerie médicale

5 : Création de laboratoire d'analyses médicales et paramédicales

Logements

20 : Logements promotion immobilière